



Guía turística de Nueva York y Manhattan

Rutas turísticas con los mejores paseos para conocer Nueva York y
Manhattan

Visítanos en www.guiaturisticanuevayork.com

Indice

Introducción	3
Día en Central Park	4
La milla de los museos de Nueva York	7
Paseo por Midtown Manhattan	11
Paseo por Downtown Manhattan	15
Paseo por Chelsea Market y la High Line	19
Día por Financial District y Brooklyn	22
Un día en Lower Manhattan	27
Paseo por DUMBO	31
Crucero al atardecer por Nueva York	34
Un paseo diferente por Brooklyn	37
Una visita a Harlem	43
Arte medieval y colosales iglesias modernas en Nueva York	47
De compras por Manhattan	50
Compras específicas en Nueva York y Manhattan	53
Paseo nocturno por Manhattan	55
Empire State Building	60
Top of the Rock	62
Gantry Plaza State Park	64
Teleférico de Roosevelt Island	66
Sheep Meadow y Great Lawn, en Central Park	68
Ferry a Staten island	70
Puente de Brooklyn y Brooklyn Promenade	72
Museo Metropolitano de Arte (Met)	74
Museo de Arte Moderno (MoMA)	78
Museo Americano de Historia Natural	81
Bryant Park	85
Notas del viajero	88

Introducción

Acerca de la guía

Esta guía te proporciona una serie de rutas y pistas para facilitar tu viaje a Nueva York. Todas las rutas son de elaboración propia y han sido realizadas basandonos en la experiencia de nuestros viajes a Nueva York, por lo tanto los tiempos que se indican son viables aunque siempre son estimativos, todo dependerá de lo que nos podamos entretener en los puntos de interés que nos vayamos encontrando en nuestro camino.

Contenido de la guía

Los contenidos de esta guía se encuentran actualizados a fecha 25 de Agosto de 2014. Si encontrais alguna errata, no dudeis en escribirnos y enviarnosla a webmaster@guiaturisticanuevayork.com, estaremos encantados de recibir vuestras correcciones y poder actualizar la guía para que siga siendo util al resto de usuarios. Si quereis aportar la experiencia de vuestro viaje, enviarnos vuestras sugerencias a la misma dirección de correo y las iremos añadiendo para ir mejorando entre todos los contenidos de esta guía.

Esta guía es gratuita, puedes generarte tu propia copia personalizada de la misma yendo a nuestra Web, <http://www.guiaturisticanuevayork.com>, y señalando las rutas y puntos de interés que quieres que contenga. Sin embargo, tanto la generación como el mantenimiento de esta guía tienen un coste elevado, así que os solicitamos que si la guía te es útil y te sirve para facilitar tu viaje por favor vuelvas a nuestra web y nos realices un donativo para ayudar al mantenimiento y mejora de la Web. Con vuestras aportaciones podremos seguir manteniendo gratuita esta guía y podremos añadir nuevos contenidos de interés para todos (nuevas rutas, ciudades, parques nacionales,...)

Día en Central Park

En esta ruta vamos a visitar uno de los parques más famosos de Nueva York y sin lugar a dudas del mundo: Central Park y alguno de sus sitios turísticos más conocidos, como el Metropolitan Museum of Art, el museo de Ciencias Naturales o las grandes praderas de su interior con excelentes vistas sobre los rascacielos de Manhattan.

La ruta la comenzamos en el Metropolitan Museum of Art (en adelante, Met). Está en la calle E81th, a la derecha de Central Park si vas subiendo números de calle mientras andas. Al entrar, pedir un mapa para poder hacer una selección de lo que deséais ver. Entrar cuesta la "voluntad", aunque está recomendado dar 25\$ por persona, pero sin más que realizar una aportación de la cantidad que considereis oportuna os dan la chapita para poder entrar.

Aparte de visitar los tesoros del Met que más os interesen (tienen una gran colección egipcia, de pintura e incluso claustros de iglesias españolas y francesas y arte medieval en The Cloisters), está especialmente recomendado ir a la planta superior del Met, donde hay un sitio para descansar y mientras disfrutar de la maravillosa vista de Nueva York desde ahí (se llama algo así como Met Observatory, Roof Garden, o similar)

Al terminar la visita, salir hacia la derecha del Met, bajar a la E79th, y tras cruzar esta calle, justo entra un paseo hacia Central Park sólo para viandantes. Seguir las indicaciones para llegar al Belvedere Castle, que está en medio del parque y tiene buenas vistas sobre la zona que no vais a visitar (Great Lawn, Shakespeare Garden,...)

Luego seguir hacia la derecha del castillo, y llegáis a la salida de la calle W79th o la calle W81th al otro lado del parque, donde justo está el museo de Historia Natural (merece la pena ver la zona de dinosaurios, 4ª planta, animales disecados y mariposas).

Para aquellos que tengan más tiempo, o que quieran visitar the Great Lawn y el Delacorte Theatre (donde en verano hay representaciones gratuitas), el camino más sencillo es salir del Met y en la calle E84th comienza un camino peatonal que rodea al Met y va a dar justo al Great Lawn, para luego bordearlo para ir a ver Turtle Pond, el Delacorte Theatre y salir de nuevo por el Shakespeare Garden a la calle W79th como en la anterior ruta.

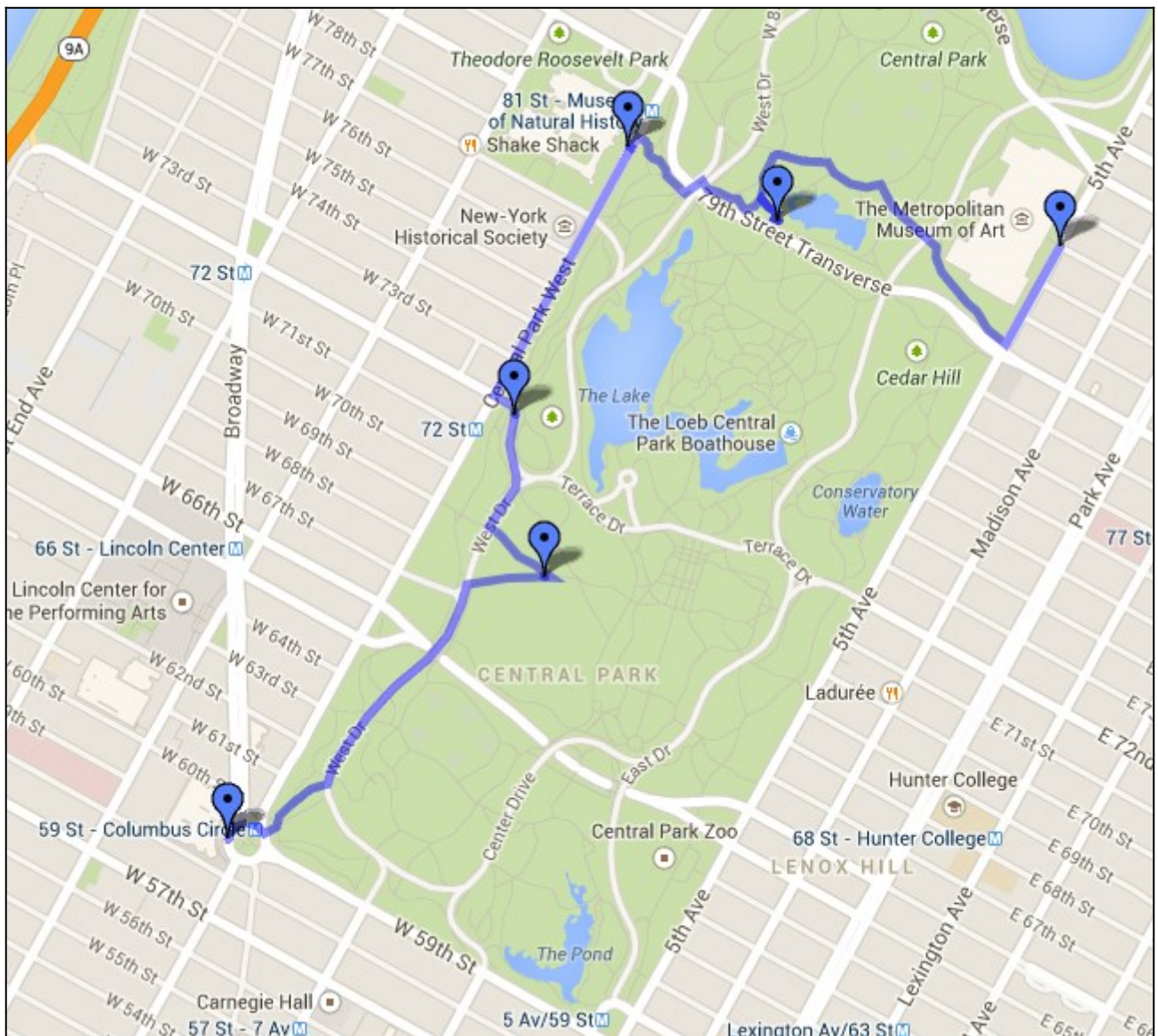


Paseando por Central Park

Al terminar en el Museo de Historia Natural, ir hasta la calle W72th, bien en metro, bien andando, que es donde está el edificio Dakota, donde vivía y fue asesinado John Lennon. Cruzando la calle y adentrándonos de nuevo en Central Park, está Strawberry Fields, parte del parque homenaje a Lennon. Cruzamos Strawberry Fields, y seguimos bajando por el parque, y a la altura de la W66th, está Sheep Meadow, para mi la vista más de bonita de Nueva York desde Central Park junto a la de la terraza del Met.

Seguimos andando hasta la 7th Avenida con la calle W58th donde podemos salir del parque hacia Manhattan justo en Columbus Circle, y ver la estatua de Colón. Cerca de esta zona se encuentran multitud de cosas a visitar, Rockefeller Center, St Patrick's,... pero con la paliza que llevareis lo mejor es irse al hotel y pegarse una buena ducha antes de salir a cenar.

Mapa de la ruta



La milla de los museos de Nueva York

Al este de Central Park se encuentran en apenas una milla prácticamente todos los mejores museos de Nueva York. Esta ruta nos llevará desde el museo Guggenheim a la Frick Collection para terminar dando una pequeña caminata para ver la última joya de este paseo, el MoMA, justo al lado de Rockefeller Center.

La ruta la vamos a comenzar en la E91 street, en el Jacqueline Kennedy Onassis Reservoir de Central Park, el lago más grande de Central Park y que conviene acercarse a ver antes de comenzar a andar.

Justo enfrente se encuentra el el Museo Nacional de Diseño Cooper-Hewitt, adscrito a los museos Smithsonian, y que está centrado en el diseño, tanto antiguo como actual.

Comenzamos a andar y bajamos hasta la calle E88th street, donde se encuentra el museo Guggenheim, que tras su restauración ahora luce un precioso esplendor. El edificio del museo Guggenheim es una de las obras maestras de Frank Lloyd Wright, célebre arquitecto estadounidense y considerado como uno de los principales maestros de la arquitectura del siglo XX.

El Guggenheim está centrado principalmente en arte moderno, con una interesante colección privada de pintura y escultura, aunque lo más conocido de este museo sea posiblemente el edificio que lo alberga, que es una obra maestra de Frank Lloyd Wright.

A continuación seguimos bajando por la calle, y en la otra acera se encuentra el museo Metropolitan, también conocido como el Met, probablemente el mejor museo de Nueva York y uno de los mejores del mundo. Su colección de pintura es muy conocida y espectacular, con cuadros de Picasso, Rafael, Tiziano, el Greco, Rembrandt, Velázquez...aunque sus colecciones de arte egipcio o medieval no se quedan atrás y las vistas de Central Park y Manhattan desde su terraza en verano son espectaculares.



Entrada al Metropolitan Museum

Seguimos bajando por la calle y nos encontramos con otro museo en las cercanías, la Frick Collection, situada en un palacete en la E70th street y que contiene algunas obras maestras de pintores europeos como Vermeer, Tiziano, Goya o Velazquez. El museo Whitney, que antes se encontraba en la E 75th street con Madison Avenue, el 1 de Mayo de 2015 se ha mudado a su nueva ubicación en 99 Gansevoort Street, justo en el inicio de la High Line, y contiene todo tipo de arte estadounidense del siglo XX con obras de por ejemplo Edward Hopper o Andy Warhol,.

Para finalizar esta ruta, bajando trece calles llegaremos al Museum of Modern Art, o MoMA, cuya colección se divide en dos entre su colección de arte moderno, con una abundante colección de obras de artistas como Picasso, Chagall, Kandinsky, Mondrian, Matisse o Rodin, y su exposición de arquitectura y diseño moderno, muy interesante también.



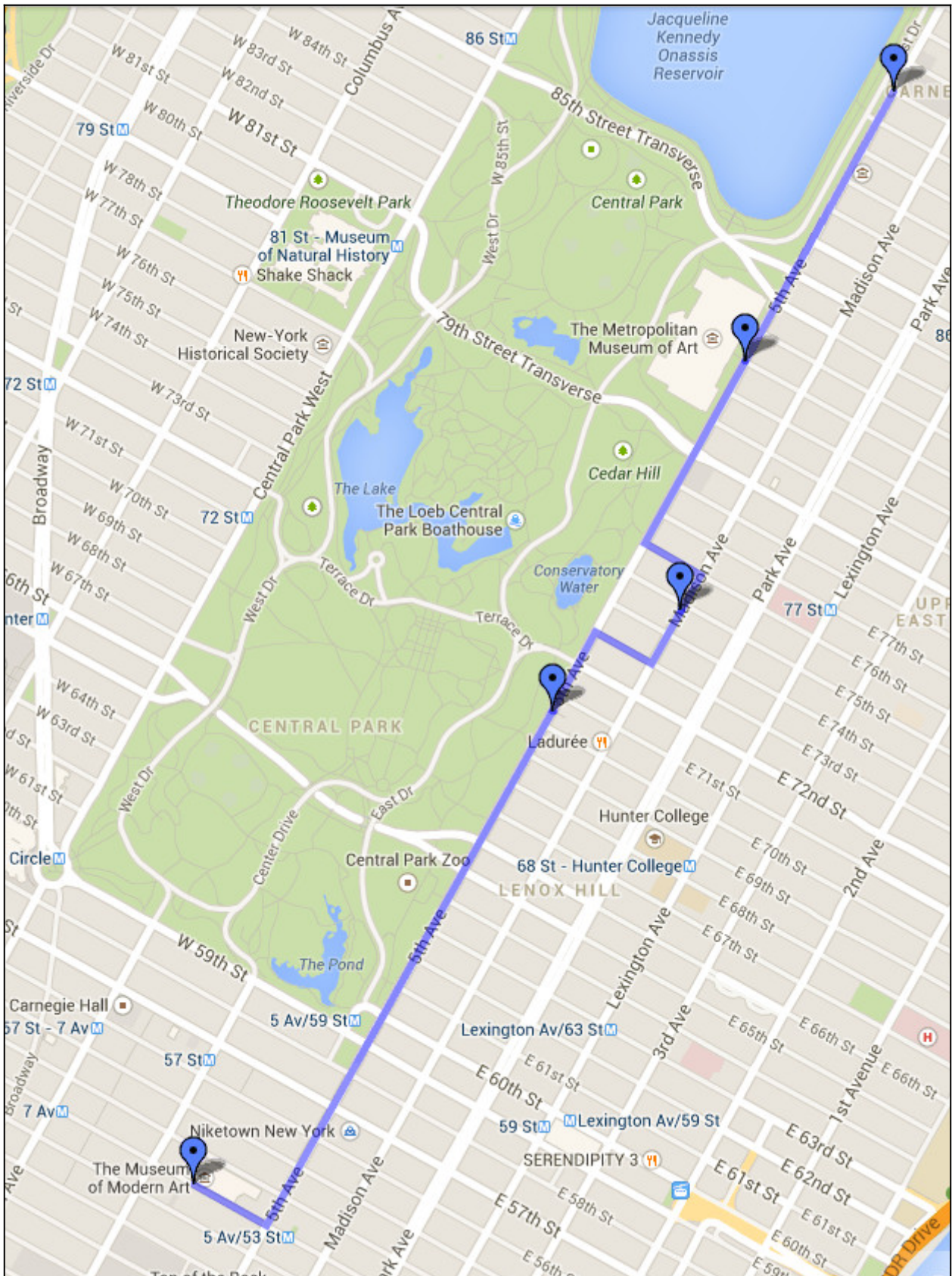
Entrada al MoMA

Para aquellos que se hayan quedado con ganas de ver algún otro museo en Nueva York, no puedo más que recomendar otros dos:

- Museo de Historia Natural: Situado enfrente del Met, dispone de una espectacular colección de fósiles de animales prehistóricos y está muy conseguido la recreación del hábitat de los animales disecados.
- Museo del Indio Americano: Situado en la otra punta de Nueva York, justo al lado de Bowling Green y Wall Street, y que te explica la vida anterior de los nativos americanos en Nueva York.

Para terminar, indicar que la mayoría de los museos de Nueva York cierran los lunes, por lo que conviene hacer esta ruta cualquier otro día de la semana.

Mapa de la ruta



Paseo por Midtown Manhattan

Este paseo discurre por alguno de los sitios más emblemáticos del centro de Manhattan, y puede realizarse en una mañana si no te paras en demasiados sitios y en un día si te tomas las cosas con sosiego y te paras a ver los múltiples escenarios turísticos que vamos a visitar (Times Square, Grand Central Terminal, Empire State, Rockefeller Center,...)

Empezar en el hotel Plaza, metro 57th , e ir bajando por la 5th Av. A la derecha en la 53th está el MoMA, con una buena colección de pintura contemporánea (el viernes por la tarde es gratis, y sobre todo conviene no perderse las señoritas de Avignon de Picasso, los nenúfares de Monet, noche estrellada de Van Gogh, la sección dedicada a Andy Warhol y otros artistas americanos contemporáneos y la planta dedicada al diseño del siglo XX).

Si seguimos bajando por 5th. Av., en la 50th a la izquierda está St. Patrick Cathedral y a la derecha, pasando a la 6th Av., está el Radio City Music Hall. Volviendo a la 5th Av. en la 48th a la derecha está el Rockefeller Center con su célebre pista de patinaje (en verano cafetería).

Antiguamente se podía comer en Prime Burguer, un clásico de Nueva York y donde iban a comer en la serie Sexo en Nueva York, en la 51th entre la 5th Av. Y Madison Av, enfrente de St. Patrick y al lado de Jimmy Choo, otro sitio donde las chicas de Sexo en Nuevo York compran zapatos en la serie. Al lado de St. Patricks está la tienda oficial de la NBA, entre la calle 47th y 48th, por si os interesa comprar algún recuerdo de baloncesto.

En la 48th ir a la izquierda hasta Park Av. y entre la 49th y la 50th está el famoso hotel Waldorf Astoria. Ver la vista hacia el sur con el edificio de MetLife "bloqueando" Park Av. Ir a la derecha a Madison Av. y bajar hasta la 43th ; a la izquierda está el edificio de Metlife y bajo él está la Grand Central Terminal. Entrar y observar las famosas taquillas y escalinatas que aparecen en muchas películas.

Al fondo, cruzando la estación, está el edificio de la Chrysler, ir opcionalmente. Bajar hasta la 34th por la 5th Av. y allí está el Empire State Building. Por el camino está la famosa New York Public Library en la 5th Av. entre la 40th y 42th y Bryant Park, uno de mis parques preferidos de Nueva York y donde podéis parar a comer si habéis comprado unos bocadillos o ensaladas previamente en alguno de los muchos puestos y delis cercanos.



Vestíbulo de Grand Central

Muy cerca del Empire Estate Building se encuentra el Madison Square Garden, templo del baloncesto y del boxeo, y B&H, una tienda de judíos ortodoxos que tiene los mejores precios de cámaras de fotos de la ciudad. También se encuentra Macy's, que es considerado el mayor centro comercial del mundo, y la calle de los Diamantes, llena de tiendas con los escaparates repletos de diamantes y piedras preciosas.

De aquí ir a la derecha hasta Broadway y subir hasta la 42th que es donde se encuentra el celebre Times Square. Admirando su impresionante derroche de luz y paneles publicitarios, damos por finalizado este paseo.



Times Square

Por último, durante este paseo hemos pasado por dos de los mejores observatorios de Manhattan desde las alturas, y no podemos pasar la oportunidad de visitar alguno de ellos:

- *Observatorio del Empire State*: Sin lugar a dudas, el más conocido de todos, en días despejados puedes tardar una hora o más en poder subir a él. Situado en la planta 86 del edificio, tiene la mejor vista posible de Downtown Manhattan y Financial District.
- *Observatorio 'Top of the Rock' en Rockefeller Center*: Sin duda mucho menos conocido, pero no por ello menos atractivo es Top of the Rock, en el Rockefeller Center. Organizado bastante mejor que el anterior, permite reserva previa a través de internet o comprar el billete en las taquillas habilitadas para ello dándote una hora a la que tienes que realizar la visita, sin colas. Tiene una impresionante vista sobre Central Park y los edificios Empire State, Metlife y Chrysler. Aunque la elección es difícil, éste es el observatorio al que iría en el caso de que tuviera que elegir entre los dos disponibles.

En cualquier caso, está recomendado visitar estos observatorios a última hora de la tarde, una hora antes del anochecer para poder ver la vista de día y de noche de Nueva York.

Paseo por Downtown Manhattan

En este paseo visitaremos algunas de las zonas más de moda de Nueva York, como Soho o Greenwich Village, así como los archiconocidos Chinatown y Little Italy. En esta zona de Nueva York los rascacielos dejan paso a construcciones mucho más bajas con muchísimo encanto.

Comenzamos la ruta yendo al primer rascacielos de Nueva York, y para mí uno de los más bonitos de todos ellos. Flatiron Building, llamado así por su forma de plancha, fue construido en 1902 y está situado en Broadway con la Quinta Avenida y la 23th.

Si seguimos bajando por Broadway, a la altura de la 14th se encuentra Union Square, una bonita plaza en la que se celebran todo tipo de actividades durante todo el año, incluso es fácil encontrar a cualquier hora del día en un lateral de la misma a un variado grupo de gente jugando al ajedrez. Durante los fines de semana, esta plaza se convierte en un concurrido mercadillo de frutas y verduras, salvo en Navidad en donde se celebra un mercadillo navideño. De Union Square salimos por la Cuarta Avenida, y bajamos por la calle Bowery hasta Canal street.

A la derecha de Union Square hemos dejado intencionadamente el distrito de Meatpacking y Greenwich Village, muy de moda actualmente y que visitaremos por la tarde. Al llegar a Canal Street, nos encontramos en medio de Chinatown, con sus tiendas de recuerdos, pescaderías y fruterías con género muy exótico. Al llegar a Canal Street, volviendo por esta calle hacia Broadway giraremos en Mulberry street, que es donde se encuentra Little Italy y sus bocas de manguera con la bandera de Italia. Al fondo obtendremos una bonita vista del Empire State.

Antes de subir por Mulberry street, conviene bajar por esta misma calle para ir a Columbus Park y ver a la gente haciendo Taichi, jugando al Mah-jongg... Si queréis comprar baratijas, recuerdos y cosas de imitación (relojes, bolsos,...) Chinatown es el mejor sitio donde hacerlo, y no os olvidéis de regatear.



Union Square

Si queréis ir a Apple Soho Store, para ver y probar todo tipo de artículos de Apple: iPhone, iPads y todo el resto de la gama de Apple, debéis girar en Mulberry street a la izquierda por Broome street y está pasado Broadway un par de calles en Prince street. Te permiten leer tu correo electrónico y hay conexión Wifi de forma gratuita. Durante el camino a Apple Soho Store, se puede realizar una deliciosa parada en "Rice to Riches", en Spring street, con multitud de variedades de arroz con leche.

A continuación nos dirigimos hacia Greenwich Village. Si os gusta el baloncesto no dejéis de visitar Court & Spark, tres calles más arriba, que es donde se rodó un famoso anuncio de Nike y se puede disfrutar de baloncesto callejero de muchísimo nivel. Se encuentra en el cruce de West 4th street con la Sexta avenida. Previamente pasaremos por Washington Square Park, que te recordará a muchas películas, como todo en Nueva York por otra parte, y que es donde comienza la Quinta Avenida.

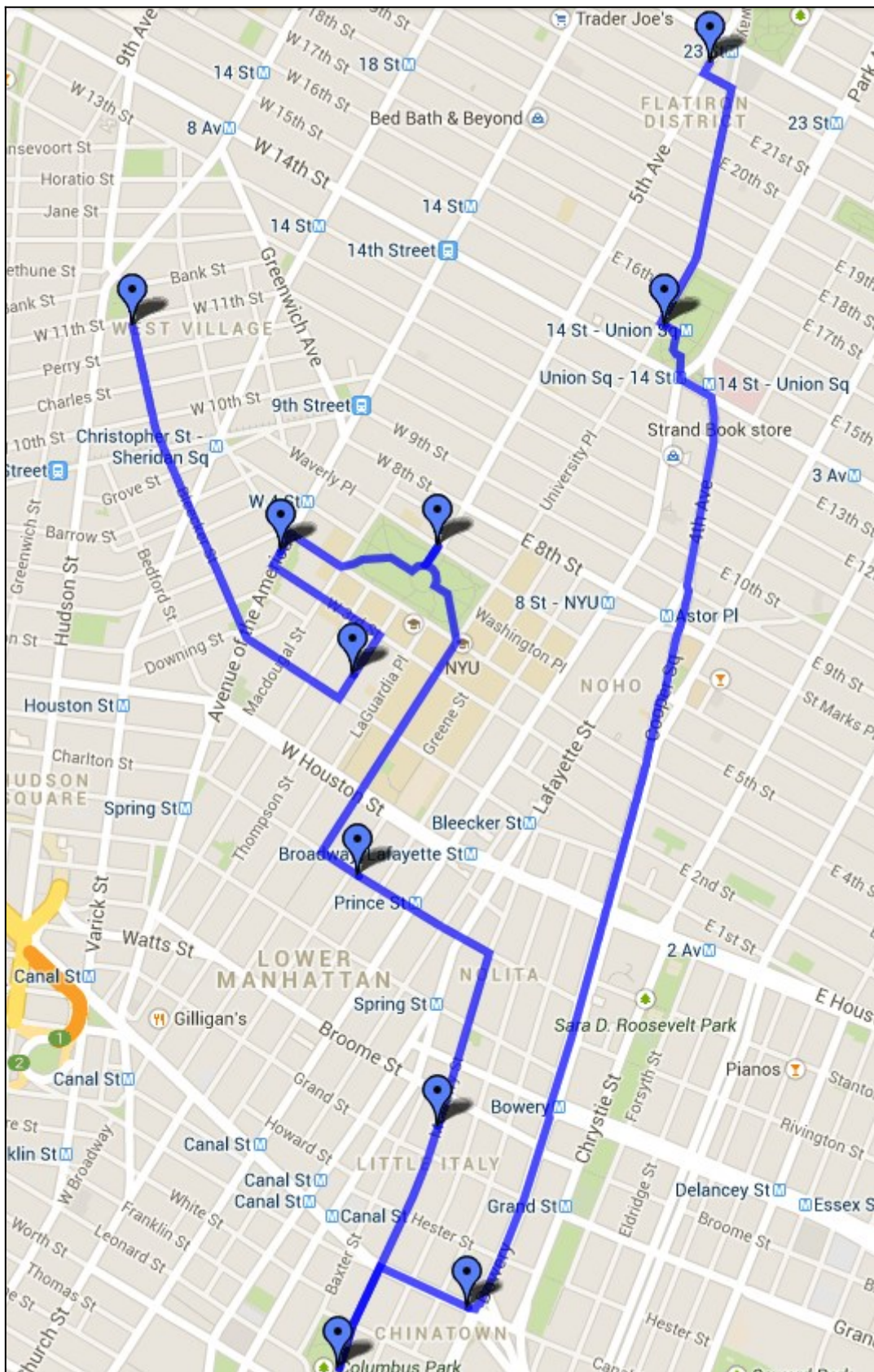


Entrada a Little Italy

Desde aquí, ir a Bleeker street, donde se encuentran gran cantidad de cafeterías y tiendas de ropa, cds y dvds a muy buen precio. Aquí se encuentra Magnolia, una confitería donde las chicas de "Sexo en Nueva York" endulzan sus penas tomando su conocido Banana Pudding o sus cupcakes, todas ellas irresistibles. También cerca se encuentra West Village, donde se encuentran los escenarios donde se rodó la serie Friends.

Lo más recomendable es terminar nuestra visita a Greenwich Village al final de la tarde, para poder cenar por la zona ya que tiene muchísimo ambiente. Recomiendo subir a Houston street West a cenar en Arturo's pizza, abre a las 4, en John's pizzeria en Bleeker street o ir al café Wha (115 Macdougall St con Minetta Lane), este último los miércoles o domingo a partir de las 9, que no te cobran entrada pero te obligan a pedir 2 bebidas (unos 20\$ una hamburguesa con dos consumiciones). El café Wha es un sitio donde podéis cenar con muy buena música rock en directo, muy recomendable.

Mapa de la ruta



Paseo por Chelsea Market y la High Line

En esta ruta nos vamos a mover por el barrio de Meatpacking district, situado en la parte oeste de Manhattan. En otros tiempos, esta era una zona bastante degradada de Nueva York, pero gracias a iniciativas como Chelsea Market ha conseguido ponerse de moda y estar ahora mismo viviendo una nueva juventud. Para llegar a esta zona lo mejor es bien ir andando desde Union Square o bien coger la línea azul de metro y bajarnos en la parada de la 8th Ave. - 14th st.

El paseo tiene una duración aproximada de 2-3 horas, en función del tiempo que pases visitando los distintos puestos de Chelsea Market.

Chelsea Market, situado en la 9th Avenue con la 15th street, se encuentra ubicado en una antigua fabrica de Nabisco, en concreto en esta fábrica fue donde se inventaron sus famosas Oreos. En un increíble ejercicio de rehabilitación, la antigua fábrica se ha convertido en un precioso edificio de oficinas, y en las plantas más bajas se sitúa el mercado donde puedes comprar todo tipo de cosas y parar a comer o cenar. Es muy recomendable darse una vuelta por el complejo admirando ciertos detalles que han dejado de la antigua fabrica y aprovechar para comprar algo para comer luego en la High Line, o volver para comer al finalizar este paseo.

Si salimos del Chelsea Market por el otro extremo por el que hemos entrado, salimos a la 10th avenue entre las calles 15th y 16th. Si vamos hacia la derecha, justo en la esquina de la calle 16th se encuentran unas escaleras y un ascensor que nos dan acceso directo a la High Line.



Chelsea Market

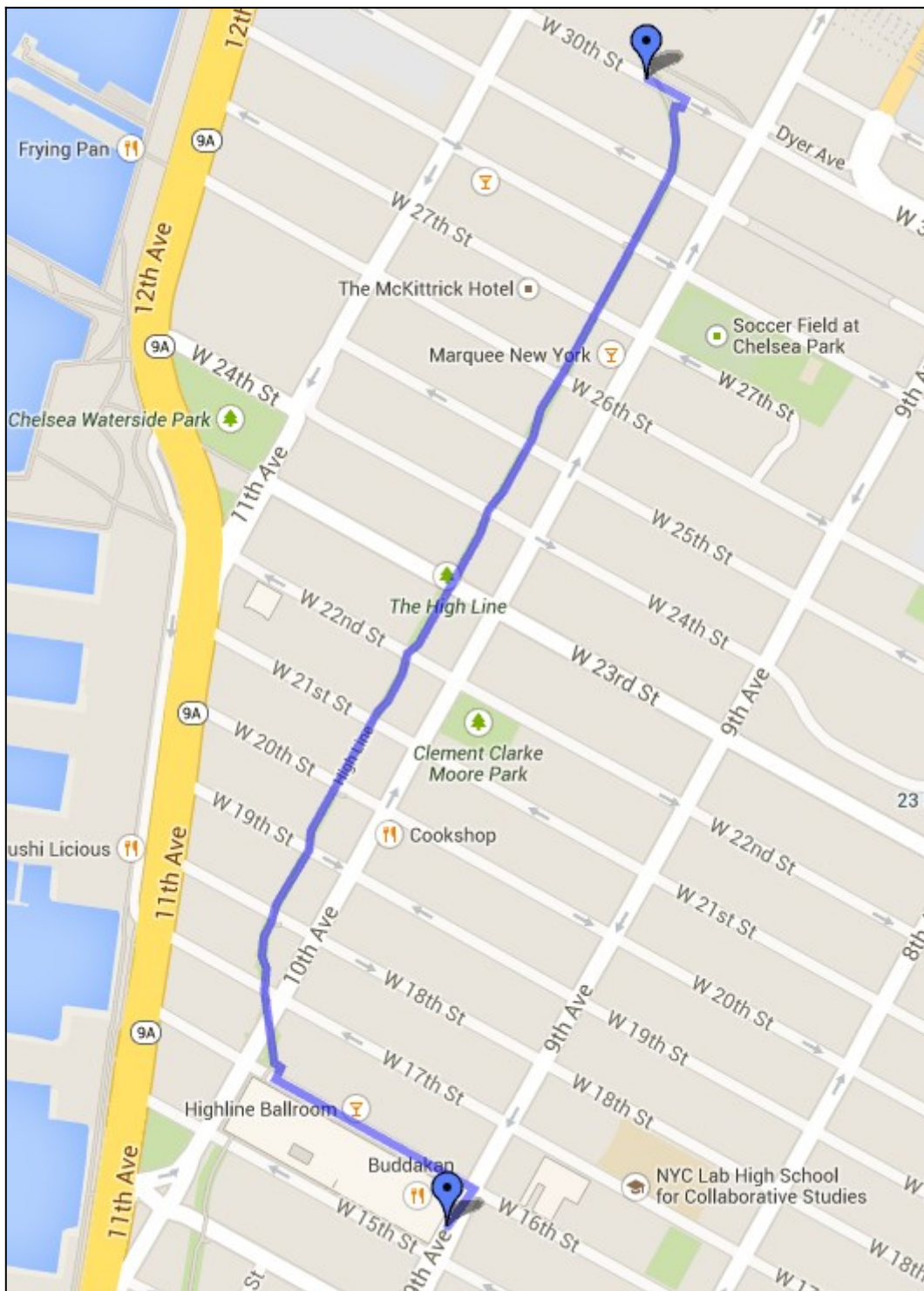
High Line es la última adquisición de la ciudad de Nueva York. Este parque, situado en las antiguas vías del tren, está todavía en construcción, en Junio de 2009 se abrió el primer tramo que comprende desde aproximadamente la calle 14th hasta la calle 20th de Manhattan y en Junio de 2011 se ha abierto el segundo tramo, desde la calle 20th hasta la calle 30th aproximadamente, estando previsto que se inaugure el último tramo, el llamado Rail Yard que discurre en forma de U de la calle 30th a la calle 34th por encima de la playa de vías de la Penn Station, con espectaculares vistas de la ciudad y el Hudson, a lo largo de 2014 y 2015.

High Line te permite tener otra visión de Manhattan, pues se va metiendo entre los edificios, está algo elevado sobre la calle y te permite ver preciosas vistas de Nueva York y sus rascacielos. La High Line pasa justo al lado de los Chelsea Piers, el antiguo puerto de Chelsea, lugar al que tenía que haber llegado el famoso Titanic, y que ha sido reconvertido en un conjunto de clubs deportivos y gimnasio y que se encuentra en la 11th Avenue, y justo al lado, en la 18th street podemos ver el edificio de la IAC, diseñado por Frank Gehry, terminando el recorrido justo en las cercanías de la Penn Station, en la 10ª avenida.



High Line

Mapa de la ruta



Día por Financial District y Brooklyn

En este paseo daremos una vuelta por el Hudson para ver la **Estatua de la Libertad**, visitaremos **Financial District**, donde se encuentra **Wall Street** o el parque más antiguo de Nueva York, **Bowling Green**, y cruzaremos el río en metro para visitar el barrio de Brooklyn y terminar la jornada cruzando el **punto de Brooklyn** para volver a Manhattan

Para comenzar la jornada, nada mejor que empezar visitando sin lugar a dudas el icono más característico de Nueva York, la estatua de la Libertad, que se encuentra en el Hudson dando la bienvenida a la ciudad.

Para aquellos que se quieran evitar la cola de 2-3 horas en Battery Park para coger el ferry a la isla de la Libertad, existe una alternativa mucho más barata y desde mi punto de vista mucho más interesante que es el **ferry a Staten Island**, y más desde el 11-S, a partir del cual las visitas al interior de la estatua de la Libertad han sido muy restringidas y hay que solicitar el acceso a la corona de la Estatua de la Libertad con muchísima antelación antes de nuestro viaje o sólo podrás pasear alrededor de la estatua de la Libertad.

Por lo tanto, comenzaremos el día yendo en metro hasta la estación de Whitehall Street. Allí, justo enfrente está la estación de ferries a Staten island (válidos metro a Whitehall street o a South Ferry).

Este ferry gratuito nos da un paseo justo por la parte frontal de la estatua de la libertad hasta Staten Island. Deberemos ponernos al entrar a la ida a la derecha del ferry si queremos tener un buen sitio para hacer fotografías de la estatua de la libertad y Manhattan (si no eres friolero, sube las escaleras y sal a una cubierta que está justo detrás tuyo, que sólo abren cuando el ferry va en dirección Staten Island), y a la vuelta a la izquierda. Para poder volver a Manhattan, seguir al grupo de turistas en la estación de Staten Island.

El trayecto dura aproximadamente entre una hora y cuarto y una hora y media, dependiendo del tráfico de la bahía.



Estatua de la Libertad

A la vuelta, subimos al parque Bowling Green y en Broadway vemos el famoso **Charging Bull**, para a continuación subir por primera vez a la zona Cero del World Trade Center y bajar a Wall Street a eso de las 12-14 horas para ver a los brokers mientras salen a comer en los parques de alrededor. Los principales sitios de interés en esta zona son Wall Street y el famoso New York Stock Exchange (Bolsa de Nueva York), y justo en un lateral de este edificio se sitúa el Federal Hall y el monumento a Washington, que fue donde se constituyó el primer congreso de Estados Unidos y donde fue elegido George Washington como primer presidente de Estados Unidos. En la actualidad Federal Hall es una oficina de turismo de la ciudad donde podemos conseguir todo tipo de información y planos de Nueva York.

En la parada de metro de Wall Street / William Street (según estés viendo la puerta de Wall Street, en la calle que está detrás tuyo, a la derecha está la parada) coger la línea roja en dirección Brooklyn una parada hasta Clark Street (o hasta Court Street, por donde sales por Montague street al Promenade), y ahí salir al Brooklyn Promenade.



Brooklyn Promenade

Caminar acercándose hasta el puente de Brooklyn por el paseo, y cuando se termina, salir a Columbia Heights y seguir caminando por esta calle hasta llegar a Old Fulton Street. Ahí os recomiendo que comáis en Grimaldi's, una pizzeria excelente que está en el 19 Old Fulton street. Al terminar de comer, acercaros al embarcadero y si el tiempo acompaña meteros en la Brooklyn Ice Cream Factory a comprar un excelente helado de vainilla para bajar la comida y disfrutar de una excelente vista de Manhattan, y lo que mejor es que los helados están realmente muy buenos. Subiendo por Old Fulton Street se llega a un parque y a la izquierda tienes las escaleras para subir a la zona peatonal del puente de Brooklyn. Si no estáis todavía muy cansados del paseo anterior, se puede bajar por el otro lado las escaleras, y andando hacia el río llegamos a DUMBO, una zona en otro tiempo degradada pero que ahora se está llenando de galerías de arte y ofrece unas excelentes vistas de los puentes de Brooklyn y Manhattan con la ciudad al fondo.

Para los que fueron a DUMBO, volver sobre vuestros pasos, y comenzar a cruzar el puente de Brooklyn hasta Manhattan. Eso sí, tener preparada la cámara y unas buenas baterías, porque os hartareis de hacer fotos.

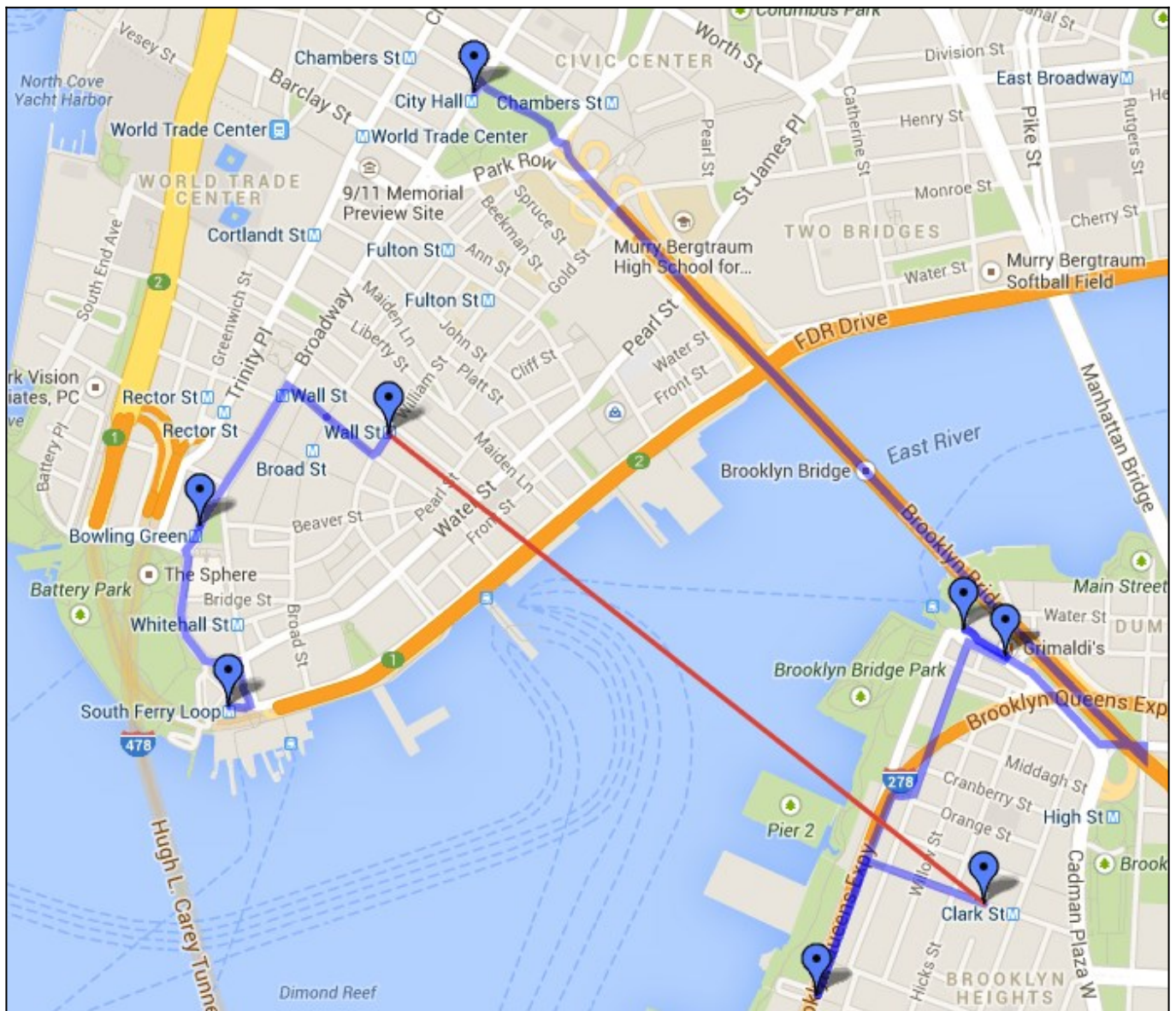


Puente de Brooklyn

El puente de Brooklyn termina justo al lado del City Hall, y enfrente se encuentra J&R (cerrada hasta la primavera de 2015 por reformas), una tienda que tiene muy buenos precios de electrónica, por si queréis mirar tablets, cámaras de fotos, tarjetas de memoria o similares. En la zona del World Trade Center, justo enfrente de la parada de metro, se encuentra Century 21, que es un outlet gigante donde podéis ir a comprar ropa, calzado,... a muy buen precio.

Si no estáis cansados, podéis acercaros o bien a South SeaPort y el Pier 17, o bien a Chinatown y Little Italy, que están situadas bastante cerca del final del puente de Brooklyn, en el lado de Manhattan, subiendo por Centre street.

Mapa de la ruta



Un día en Lower Manhattan

La zona sur de Manhattan es posiblemente la que guarda los mayores vestigios históricos de todo Nueva York, pues contiene los restos de la ciudad que se construyó tras la compra por los holandeses de la isla a los indios hasta la Zona Cero, lugar de imprescindible peregrinaje para cualquier turista. Además, en esta ruta visitaremos el distrito financiero de Manhattan, con Wall Street como sitio más conocido, y daremos un paseo en barco por el Hudson para ver la más famosa habitante de Nueva York, la Estatua de la Libertad.

Debemos coger el metro y bajarnos en la estación de Fulton St. Desde allí, nos dirigimos a los edificios del World Financial Center, en los que encontramos un centro comercial, Winter Garden, que tiene un patio lleno de palmeras donde tomar un café es una delicia por el ambiente que hay.

En este lugar, subiendo unas escaleras, tenemos el mejor mirador para contemplar la Zona Cero, lugar donde se encontraban las Torres Gemelas y que nos permitirá hacernos una idea del desastre que representó el atentado terrorista del 11 de septiembre de 2001. En el lugar donde se encontraban las torres se ha erigido un monumento y el museo del 11-S, National September 11 Memorial & Museum, y la One World Trade Center, anteriormente llamada Liberty Tower, que es la torre más alta de la ciudad de Nueva York, y unos 100 metros aproximadamente más alta que las antiguas Torres Gemelas del World Trade Center.

Desde allí, saldremos hacia el lado del río y disfrutaremos de un precioso paseo marítimo con unas vistas sensacionales de la Estatua de la Libertad y New Jersey. Recomendando a los lectores más fotógrafos sobre todo ir al atardecer, las sombras y los colores anaranjados del sol poniéndose permiten realizar unas fotos impresionantes de esta parte de Manhattan y al downtown de la vecina New Jersey.

Al caminar pasamos cerca del Museum Of Jewish Heritage ,que recuerda a los judíos que murieron en la Segunda Guerra Mundial durante el Holocausto y que es verdaderamente impresionante.

Continuamos descendiendo por el río hasta llegar a Battery Park, y en un espacio precioso de este parque podemos contemplar el fuerte Castle Clinton, la Sphere, una estatua que se encontraba en medio de la plaza de las Torres Gemelas y que se encuentra tal y como apareció entre los escombros de los edificios, el parque más antiguo de la ciudad, Bowling Green, el monumento al colono holandés Peter Minuit, que fue quien compró Manhattan a los indios, y el Charging Bull, escultura de un gran toro que es uno de los motivos más fotografiados de la ciudad. Justo enfrente de esta estatua se encuentra un magnífico edificio que alberga el National Museum of the American Indian, que es digno de ser visitado por su maravillosa colección de artesanía y objetos representativos de la cultura india. Muy recomendable su visita.



Charging Bull

Muy cerca de este lugar se encuentra el ferry que cada media hora y de forma gratuita te lleva a Staten Island, donde se desembarca y si no se quiere visitar ese distrito se vuelve a embarcar y te devuelve a Manhattan. Este paseo por la bahía es un recorrido obligado, y si puede hágalo coincidir con la puesta de sol embarcándose en el ferry de media hora antes del anochecer, las vistas son maravillosas e inolvidables.

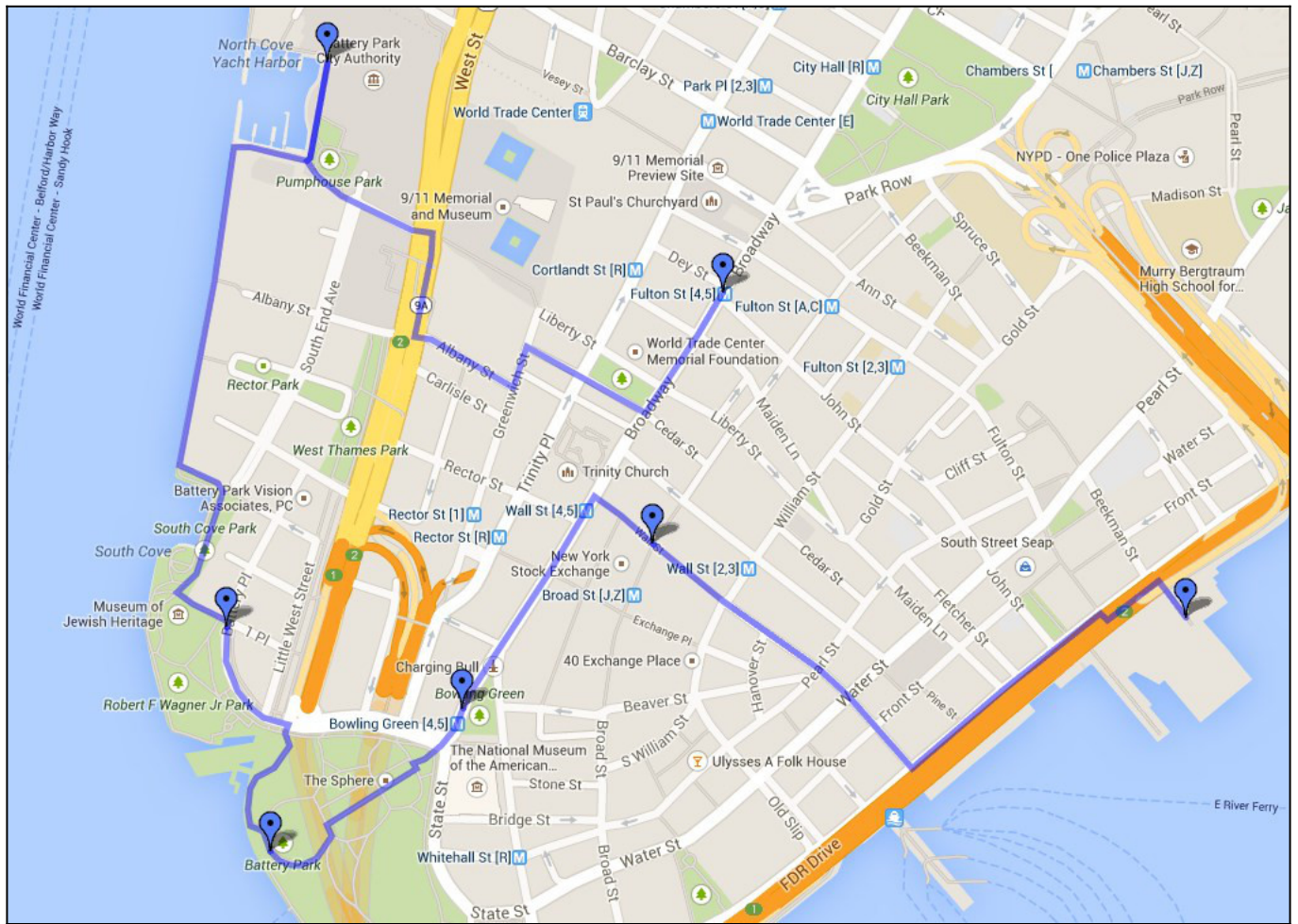
Desde Battery Park suba por Broadway hasta el distrito financiero, donde además del edificio de la Bolsa de Wall Street (también llamado New York Stock Exchange) y demás edificios con ella relacionados encontrará dos edificios de gran contenido histórico relacionados con la independencia de los EEUU, St Paul's chapel y el Federal Hall con la imponente estatua de George Washington y que ahora es una oficina de Turismo donde poder obtener todo tipo de información sobre Nueva York.



Wall Street

Para finalizar el día, y si tiene tiempo, debiera ver en Pearl St uno de los edificios más antiguos de la ciudad donde podrá si lo desea comer en un ambiente muy agradable, la Fraunces Tavern Museum. la belleza de la calle merece la pena. Como alternativa también está muy cerca el Pier 17 desde donde podrá tener vistas asombrosas de Brooklyn y sus puentes además de poder descansar y reponer fuerzas en cualquiera de los restaurantes que pueblan sus instalaciones

Mapa de la ruta



Paseo por DUMBO

DUMBO, del inglés Down Under Manhattan Bridge Overpass, es un distrito de Nueva York situado en la orilla del East River, y pertenece al barrio de Brooklyn. Aunque durante muchos años fue una zona portuaria bastante degradada, en los últimos años se ha puesto muy de moda en Nueva York, sobre todo entre artistas, y se ha llenado de edificios reconstruidos y galerías de arte, creándose ahora una zona muy segura, a la que muchos llaman el Nuevo Soho, en donde es un deleite pasear mientras observamos Manhattan. Además, las vistas que se obtienen tanto del puente de Brooklyn como del de Manhattan son espectaculares, por lo que recomiendo hacer este **paseo como alternativa a la visita al Brooklyn Promenade** y como paso previo a **cruzar andando el puente de Brooklyn**.

El paseo comienza en York street, calle donde nos deja la línea F del metro que viene de Manhattan.

Comenzamos a caminar por Jay street y bajamos una calle (para situarnos, el puente de Manhattan tiene que quedar a nuestra izquierda según vamos caminando) hacia Front street, en donde giraremos a la izquierda para seguir caminando por esta calle acercándonos cada vez más al puente Manhattan.



Puente de Manhattan desde Washington street

Aunque las vistas del puente de Manhattan entre los edificios que nos vamos encontrando en nuestro paseo son espectaculares, lo mejor está todavía por llegar, pues todavía apenas se vislumbran los edificios de Manhattan y no se puede ver el puente de Brooklyn.

Seguimos andando por Front street, y tras cruzar por debajo del puente de Manhattan nos dirigiremos a la derecha por Washington Street hasta el final de la calle, donde se encuentra el

Brooklyn Bridge Park. Desde aquí, podemos obtener desde unos graderios situados en medio del parque (que se encuentran a la izquierda de la entrada por donde hemos accedido al parque, tras pasar un parque infantil) de una vista espectacular tanto del puente de Manhattan como del de Brooklyn, aunque éste último todavía se encuentre un poco alejado.

Si seguimos caminando hacia el final de este parque, acercándonos al puente de Brooklyn, justo donde termina el mismo comienza el **Empire Fulton Ferry Park**, desde donde tenemos acceso a un bonito embarcadero y a unas espectaculares vistas del puente de Brooklyn, Lower Manhattan y el Pier 17 desde el otro lado del East River.

En este embarcadero es donde la ciudad ha instalado un precioso carrusel antiguo, que seguro que hará la delicia de los más pequeños del viaje.

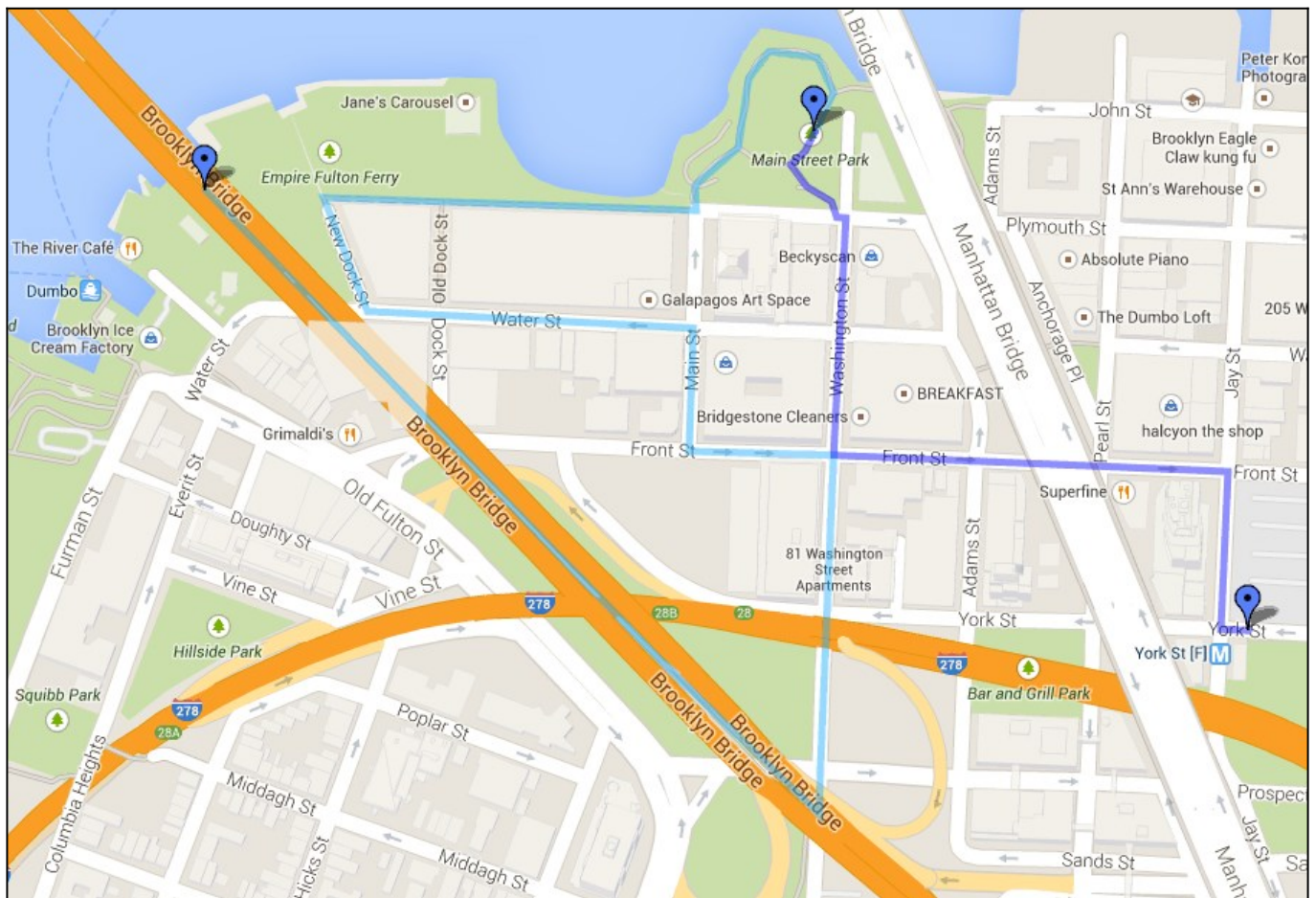
Para salir de DUMBO y cruzar el puente de Brooklyn, deberemos retroceder sobre nuestros pasos hasta Washington street, en donde tras recorrer unos 300 metros cruzamos por debajo un puente y a unos 100 metros llegamos al cruce de esta calle con Prospect street y cogemos a la derecha unas escaleras que nos permiten acceder a la pasarela peatonal del puente de Brooklyn.



Puente de Brooklyn desde Brooklyn Bridge Park

Tras cruzar el **puente de Brooklyn**, y haber agotado posiblemente las baterías de nuestra cámara de la cantidad de fotos que habremos realizado, llegaremos a City Hall Park, desde donde podemos ir para terminar nuestra jornada o bien a Chinatown (a la derecha de la salida del puente) o bien a Financial District y/o el Pier 17 (a la izquierda).

Mapa de la ruta



Crucero al atardecer por Nueva York

Quiero hoy hablaros de una de las últimos agradables descubrimientos de Nueva York: **Realizar un crucero al atardecer por Nueva York** disfrutando de las vistas de Manhattan, Brooklyn y Queens desde el río.

El crucero lo hice con **Circle Line**, aprovechando que estaba **incluido en una New York CityPASS**. Para más información de las tarjetas turísticas de Nueva York y lo que incluye cada una de ellas, visita nuestro artículo sobre [tarjetas turísticas de Nueva York](#).

El crucero en mi caso salía a las 7 de la tarde, pero era Septiembre y atardece más tarde, así que conviene ir a la taquilla antes y preguntar por la hora de salida del crucero. Si tienes el pase de siete días de viajes ilimitados en transporte público lo mejor que puedes hacer es coger el autobús M42 en Bryant Park o Times Square, que cruza Manhattan siguiendo la calle 42th, y su última parada es justo enfrente del Pier 81, que es donde se encuentra Circle Line, justo al lado del Intrepid Air, Sea and Space Museum, otro imprescindible museo si te gusta la aviación.

Nada más partir de puerto lo primero que se puede ver claramente es el Empire State al fondo, y mientras nos vamos acercando al primer hito fundamental del viaje, la **Estatua de la Libertad**, podemos disfrutar de excelentes vistas de Chelsea, New Jersey y Downtown Manhattan, con el One World Trade Center majestuoso en el centro de todas las fotografías.

A continuación, el ferry se dirige a Governor's island y Ellis Island para recrearse en la Estatua de la Libertad, donde llegamos justo al atardecer, con todos los naranjas del atardecer de fondo para poder hacer una espectacular foto de recuerdo de Lady Liberty.



Estatua de la Libertad

Una vez realizadas las fotos de rigor por todo el pasaje, el barco se dirige a Brooklyn y asciende por el río East hasta llegar a la calle E42th, dejándonos por el camino preciosas estampas del puente de Brooklyn, el Gantry Plaza State Park o Midtown, con el edificio Chrysler y el Empire State building como los más característicos.



Vista de Midtown desde el crucero

La vuelta ya se realiza completamente a oscuras, por lo que es posible recrearse y volver a intentar hacer esa foto que sea un **recuerdo inolvidable a Nueva York**. Para aquellos que ya pasen frío, el barco tiene una zona cubierta donde puedes ir viendo todo Nueva York al fondo sin pasar los rigores de los viejos lobos de mar que van a la intemperie del barco.



One World Trade Center y Winter Garden

La **duración de la excursión es de una hora y media** aproximadamente, y aunque sea verano es probable que no venga mal una chaqueta o un jersey para no pasar frío durante la excursión, salvo en las noches de bochorno de Agosto que seguro que te encuentras en la gloria durante la travesía.

Un paseo diferente por Brooklyn

En este paseo vamos a visitar el otro Brooklyn más desconocido por el turista que viene a Nueva York, el que no sale en las guías pero que nos permite disfrutar de un día estupendo de playa, de un parque de atracciones, del cementerio más antiguo de Nueva York y que es un gran jardín botánico o de los nuevos pier recién rediseñados y abiertos para el gran público.

El paseo comienza en el Barclays Center, el más reciente pabellón multiusos de Nueva York, que es la casa de los Brooklyn Nets y donde se realizan algunos de los mejores conciertos de música de Nueva York. Su vanguardista fachada merece la pena verla y perder 10 minutos en dar una vuelta a través de él. A continuación nos dirigimos hacia el museo de Brooklyn, situado a dos paradas de metro del Barclays Center, por lo que podemos ir en metro o aprovechar para dar un breve paseo bajando por Flatbush Avenue.



Barclays Center

Situado más o menos en el centro de Brooklyn, este museo sin lugar a dudas es uno de los más desconocidos de Nueva York, pues se encuentra bastante alejado del circuito turístico de museos, pero es imprescindible su visita sobre todo para los amantes del arte egipcio, no en vano está considerado como uno de los mejores museos del mundo en ese ámbito.

Justo al lado nos encontramos con el jardín botánico de Brooklyn, precioso en primavera u otoño, y al lado comienza Prospect Park, el llamado Central Park de Brooklyn y que fue diseñado por los mismos arquitectos que Central Park.

A continuación, en las inmediaciones del museo cogemos el metro que nos va a llevar a Coney Island, la zona de esparcimiento en verano de los neoyorquinos y donde encontramos la única playa urbana de Nueva York accesible por metro.

Nada más bajar del metro, si nos dirigimos hacia el paseo marítimo nos encontramos con el popular Nathan's, sus hotdogs son conocidos en el mundo entero y su competición anual para ver quien es la persona que más hotdogs se puede comer, que se celebra el 4 de Julio, es seguida por todo el país.

Seguimos andando y si salimos al paseo marítimo nos encontramos a nuestra izquierda y derecha con la extensa playa de Coney Island, bañada ya por el Atlántico. Si vamos andando, a nuestra derecha encontraremos el embarcadero de Coney Island, con una preciosa vista de toda la bahía y a la izquierda nos encontramos con todo tipo de puestos de comida y bebida y las atracciones del parque de atracciones de Luna Park, donde los niños seguro que se lo pasan en grande.

Para los más intrepidos en Luna Park se encuentra la montaña rusa más antigua de Estados Unidos, la mítica Cyclone, que realizada en madera lleva aterrorizando a generaciones de neoyorquinos desde hace casi un siglo. Sin duda la experiencia de montarse en ella es especial, no es la montaña que más miedo da pero el sentir como va crujiendo la madera según vas pasando sin duda hace que la experiencia sea inolvidable.




La mítica Cyclone

Justo al lado del Cyclone se encuentra el New York Aquarium, un bonito acuario que arrasó el huracán Sandy pero que poco a poco van recuperando para el disfrute de todos los visitantes.

Cuando hayamos terminado en Coney Island nos dirigimos en metro a nuestro siguiente objetivo en nuestra visita a Brooklyn, el cementerio de Green-Wood, para lo que nos deberemos bajar en la parada de la calle 25th de Brooklyn.

Green-wood es el cementerio más antiguo de Nueva York, fue abierto al público en 1838 y en él se encuentran enterrados personalidades como Samuel Morse, Leonard Bernstein, leyendas del baseball como Henry Chadwick o el fundador de los Brooklyn Dodgers, Charles Ebbets, políticos como Horace Greeley, fundador del partido Republicano, generales de la Guerra Civil,... El cementerio se ha convertido con los años en un espectacular jardín botánico, con algunos espectaculares ejemplares de arbolado, y al ser el punto más alto de Brooklyn se consiguen muy buenas vistas de todo Nueva York, en especial de Financial District.



Nueva York desde el cementerio de Green-wood

Para terminar de redondear el día, nos acercaremos al puente de Brooklyn, y concretamente a la nueva zona del Brooklyn Bridge Park que se acaba de abrir, y que corresponde a todos los antiguos muelles que existían por esa zona y que se han reconvertido en parques, pistas de patinaje,.... Para ello, cogemos el metro otra vez en 25th y nos bajaremos en Court Street, para salir hacia la derecha al Brooklyn Promenade.

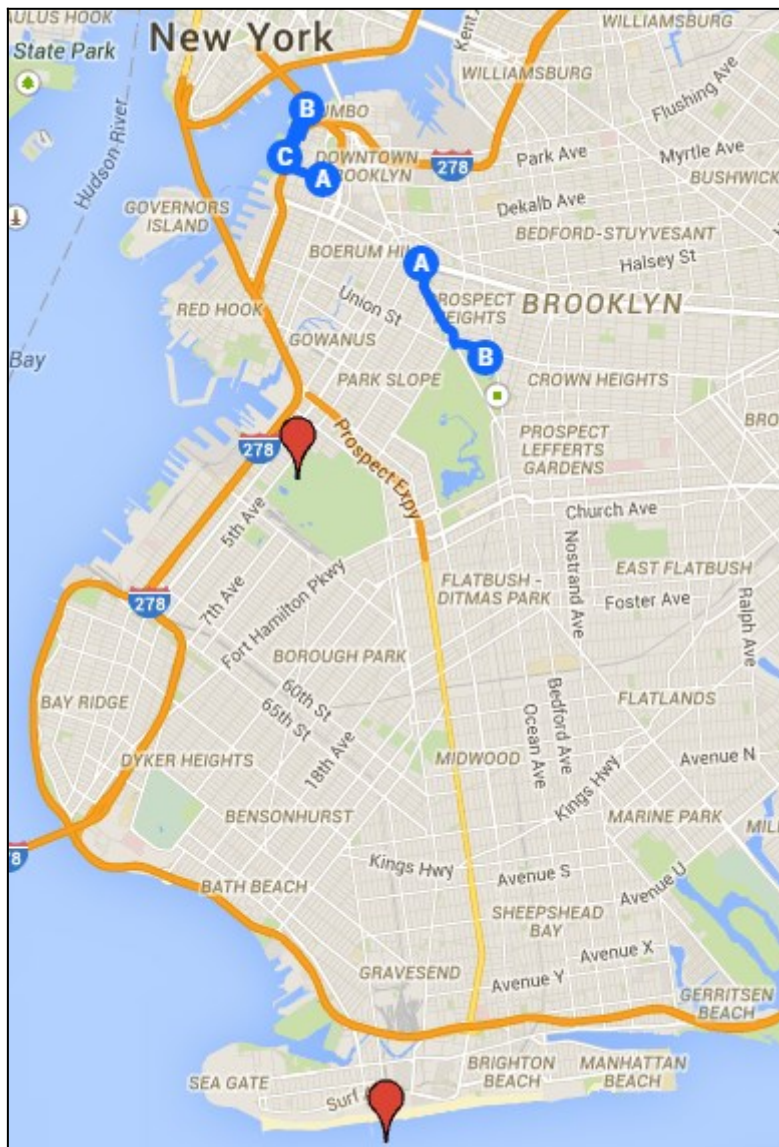


Brooklyn Promenade

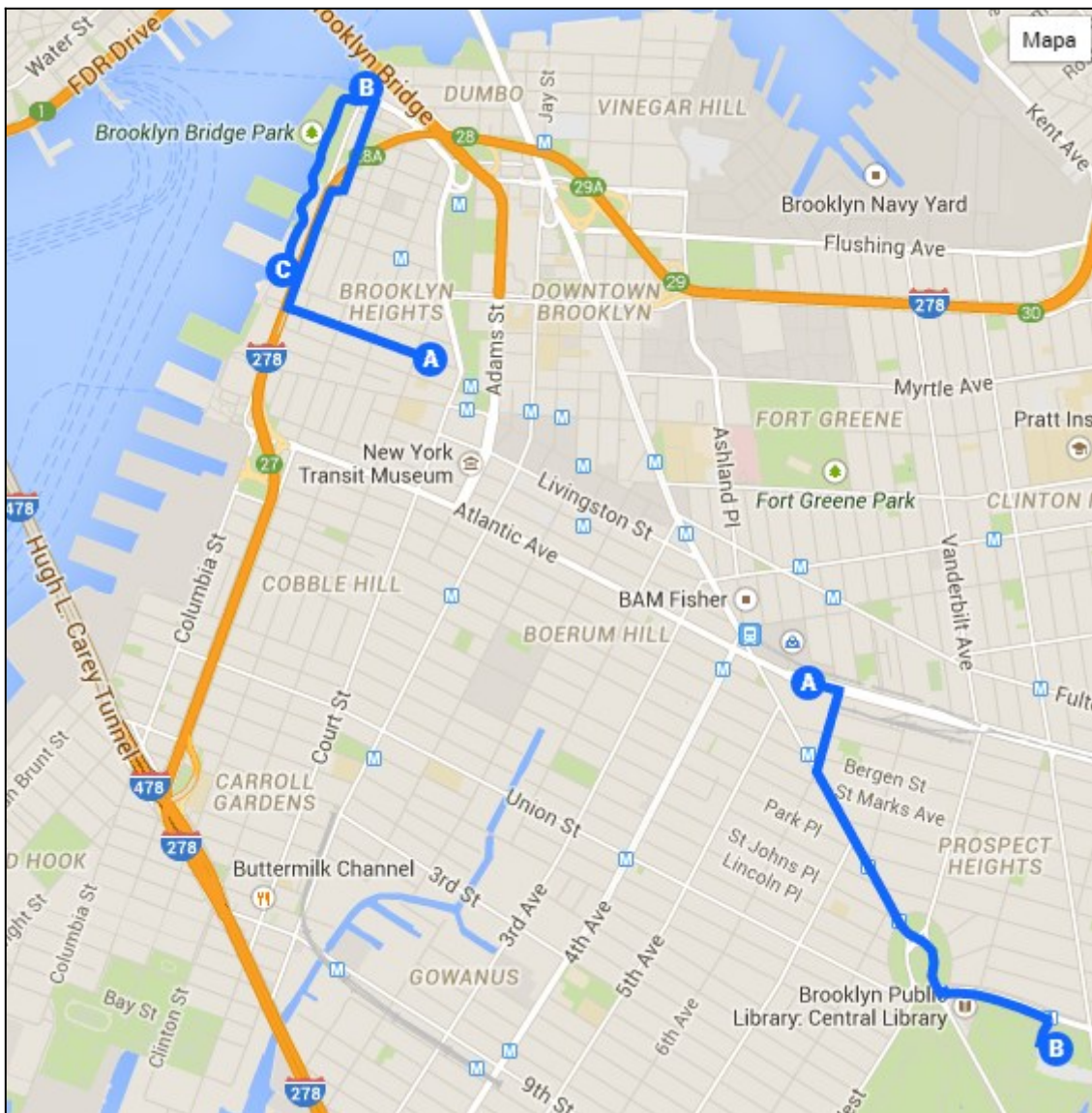
Tras un precioso paseo por Brooklyn Promenade salimos a Old Fulton Street, y justo al lado de la Ice Cream Factory de Brooklyn tenemos el acceso a los nuevos pier, con impresionantes vistas del Bajo Manhattan. esta zona es muy buena para comer o cenar, no en vano tenemos un Shake Shack y dos de las mejores pizzerias de Nueva York, Juliana y Grimaldi, en apenas unos metros. Para el que quiera redondear el día, le invito a descansar por esta zona y pasarse a ver el atardecer desde la zona de este parque que está en DUMBO, la vista del atardecer neoyorquino con el puente de Brooklyn y el One World Trade Center y el New York by Gehry de fondo no tiene precio.

Después de la paliza, la gran mayoría irán a York Street para coger el metro de vuelta a Manhattan, y los más valientes cruzarán el puente de Brooklyn de noche para terminar de disfrutar de un precioso día por el barrio de Brooklyn.

Mapa de la ruta



Detalle de la ruta andando:



Una visita a Harlem

Harlem: Así, sin adjetivos ni epítetos, a secas, por si mismo capaz de atraer como un imán y ser tan visitado como cualquier otro lugar emblemático de Manhattan. Imposible sustraerse cuando se visita al recuerdo de tantas películas que la han tenido como protagonista.

Emblema del problema racial y escenario especial de las intransigencias y dificultades de convivencia entre distintas razas, se enclava paradójicamente en la zona alta de la ciudad que sirvió a la burguesía blanca durante muchos años de enclave predilecto de sus segundas residencias, con el objeto de pasar allí el verano por ser mucho más frescos que en el bajo Manhattan.

Para nuestra visita a Harlem recomendamos dar preferencia a la zona situada de este a oeste entre la 5ª avenida y la 7ª (también llamada Adam Clayton Powell Jr. Blvd.) y de sur a norte entre las calles 125th y 138th.

Si paseamos por la calle 130th entre las avenidas 5ª y 7ª (también llamada Adam Clayton Powell Jr Blvd.) podemos ver clásicas casas de piedra, con las típicas escaleras con barandilla en la entrada, unas abandonadas y otras rehabilitadas, que son las que utilizaba la burguesía para el veraneo.

Existe un plan de rehabilitación de Harlem que aboga por convertir estas casas en apartamentos y que vuelvan a ser habitadas. Este calle nos dará una auténtica visión de lo que fue Harlem antes de convertirse en gueto y antes de volver a ser un barrio más de Manhattan.

Harlem está lleno de iglesias de todas las confesiones, algunas de ellas de comienzos del siglo XIX. Su número y diversidad de culto demuestran la gran división de creencias que existe así como la extraordinaria influencia que ejercen sobre la población. Destacamos de entre ellas la Mother African Methodist Episcopal Zion Church (entre las calles 136th y 137th a la altura de la 6ª avenida o Malcom X Boulevard / Lenox Ave.), que es la más antigua del barrio, y la Abyssinian Baptist Church (calle 138th, también llamada Odell Clark Pl con la 7ª avenida, también llamada Adam Clayton Powell Jr Blvd.), de la que uno de sus más importantes pastores se convirtió en el primer congresista afroamericano y hoy su nombre es el de una de las principales arterias de Harlem, la avenida Adam Clayton Powell.

En muchas de estas iglesias podemos asistir al espectáculo de la música gospel, aunque no en todas con la misma calidad, en especial en la época de verano en la que muchos componentes de los coros se van de gira. Lo más recomendable es saltarse las iglesias más famosas que vienen en las guías y simplemente pasear alrededor de las 10 de la mañana del domingo por Harlem. En cualquiera de las iglesias son bienvenidos los turistas, normalmente acomodados en el piso superior ya que no van a participar activamente en la eucaristía. Entre las 10 y las 11 de la mañana comienzan muchas de las misas, si no es en una iglesia será en otra y la experiencia es más gratificante si se asiste a una misa menos concurrida por turistas.



Iglesia Bautista en Harlem

Después de la misa recomendamos bajar andando por la Malcom X Boulevard / Lenox Ave. o coger el metro un par de paradas para bajarnos a tomar un buen brunch en Amy Ruth's (en la 116th, a 20 calles de distancia), auténtica cocina sureña, especialistas en costillas a la barbacoa con el típico acompañamiento de sweet potato o mazorca de maíz.

De camino al brunch pasamos cerca de uno de los edificios más emblemático del barrio de Harlem, el teatro Apollo (calle 125th entre las avenidas 7^a y 8^a, también llamadas Adam Clayton Powell Jr Blv. y Frederik Douglas Blv.), en el que actuaron grandes maestros de la música afroamericana como Duke Ellington y Count Basie. En este teatro se realizan sesiones los miércoles a las 19:30 horas en donde debutan artistas que con el tiempo alcanzan fama.



Monumento a Adam Clayton

Por último, los amantes de las compras deben acudir sin dudar al Malcolm Shabazz Harlem Market en la calle 116th, pues encontrarán desde ropa tradicional a productos artesanos, máscaras, aceites, tambores, etc...

Mapa de la ruta



Arte medieval y colosales iglesias modernas en Nueva York

Puede pasarse un día magnífico en Nueva York de grandes y preciosos contrastes entre la arquitectura medieval que nos encontramos en The Cloisters y las colosales iglesias modernas de St. John the Divine o Riverside Church, pasando por la universidad de Columbia y por uno de los barrios más emblemáticos de Nueva York como es Harlem.

Comenzamos nuestra ruta yendo a visitar The Cloisters, situado en un precioso parque al norte de Manhattan al que se accede o bien en metro, aunque deberás realizar una caminata de unos 15 minutos desde el metro al recinto de los Cloisters, o bien cogiendo el autobús número M4 que puede cogerse a lo largo de la Cuarta Avenida (Madison Ave), que te deja en la puerta del edificio principal y que es lo que recomiendo.

Subirnos en el autobus y cruzar entre otras zonas Harlem es de gran interés por la variedad cultural de pasajeros que suben y bajan según los distritos que se atraviesan y la observación que podemos hacer de las gentes y calles por donde circula, con la ventaja de que finaliza su ruta en el sitio que vamos a visitar.



The Cloisters

Dentro de un edificio medieval y en un entorno precioso con excelentes vistas de Harlem y de Washington Bridge nos encontramos con The Cloisters, un conjunto de claustros medievales llevados

pedra a pedra desde España y Francia, como por ejemplo el románico de San Michelle de Cuixá ,la capilla de San Martín de Fuentidueña ,los tapices de la caza del Unicornio,...que nos dejaran maravillados. Este museo se puede visitar con la misma entrada que la del Metropolitan Museum.

Una vez finalizada nuestra visita, en el mismo autobús descenderemos por Brodway hasta la calle 125 y desde allí nos dirigimos a ver el Monumento a Grant, general vencedor de la guerra de Secesión americana entre el Norte y el Sur ,y que posteriormente fue Presidente de los Estados Unidos. En él se encuentra su tumba y la de su esposa, de estilo que pretende parecerse a la de Napoleón de Paris, así como objetos, banderas y descripciones de la guerra civil americana.

Muy cerca de la tumba de Grant se encuentra la iglesia más bella de Manhattan, Riverside Church, de estilo neogótico y un espectacular campanario, hoy en obras desde el que, cuando se reabra, se obtienen espléndidas vistas de Nueva York. Su interior es bellissimo y merece la pena visitarlo.

Caminando hasta la calle 116 con Brodway podremos visitar el campus de la Universidad de Columbia, digno de verse por el ambiente que se respira en toda la zona y la monumentalidad clásica de sus edificios. Merece la pena visitar la biblioteca y ver la escultura Alma Mater, representativa del espíritu universitario.

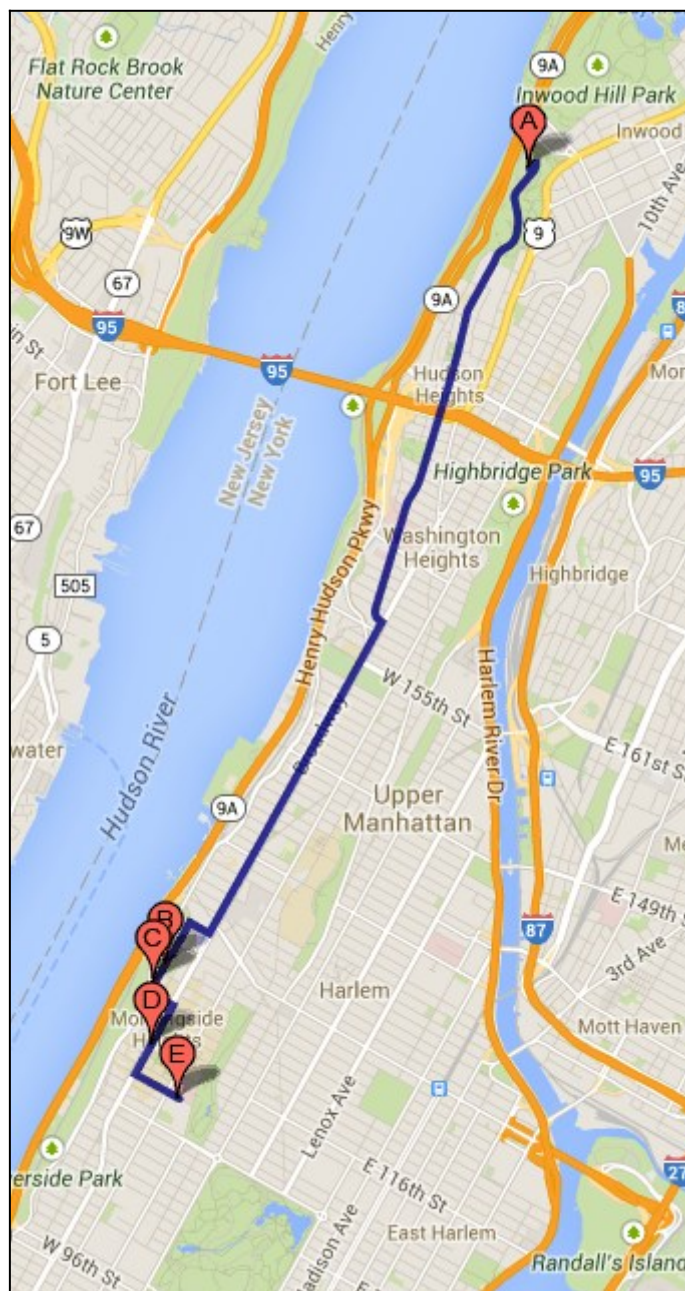
Podemos terminar nuestro paseo en la calle 110 con la avenida Ámsterdam y comprobar el deseo americano de grandeza visitando la catedral episcopaliana de St. John the Divine, aún inacabada, y que pretende ser, cuando se termine, la mayor del mundo de estilo gótico. Merece la pena visitar la parte terminada de su grandioso interior y observar detenidamente su grandiosa fachada.



Catedral de St. John the Divine

Durante todo el día puede tomarse un refrigerio o comer en cualquiera de los establecimientos que hay alrededor del campus de la Universidad de Columbia en un agradable ambiente universitario.

Mapa de la ruta



De compras por Manhattan

Nueva York es una ciudad que incita al consumo, no se puede negar, sus habitantes se dejan llevar a menudo por la locura de las compras y todos los visitantes vuelven a sus países de origen con las maletas a reventar o incluso con alguna nueva.

Normalmente todas las tiendas tienen un apartado permanente de rebajas donde exponen artículos de otras temporadas y a esto se suman las rebajas especiales que tienen lugar todos los días que son festivos y el fin de semana anterior al día festivo (normalmente estos días caen en lunes). Además están las típicas rebajas después de las fiestas navideñas y en verano. Las rebajas más espectaculares se realizan el fin de semana después de Acción de Gracias (que se celebra el último jueves de noviembre).

Las tiendas típicas de ropa como Gap, Banana Republic, Anne Taylor Loft, Abercrombie & Fitch,... están por toda la ciudad aunque hay zonas donde se concentran las compras. En cada zona resaltaremos las tiendas más emblemáticas, lo que no quiere decir que no se puedan encontrar otro tipo de tiendas.

Midtown

Quinta Avenida

Las tiendas de Apple, NBA y FAO Schwarz (cerrada desde Julio de 2015, era una tienda gigantesca de juguetes y peluches para niños, muy conocida porque en la película *Big* Tom Hanks toca un piano gigante en este establecimiento) se encuentran en la Quinta avenida entre las calles 59th y 50th. Justo enfrente del Rockefeller Center están los famosos grandes almacenes Saks con una de las decoraciones navideñas más conocidas. En el Rockefeller Center también se encuentran casi todas las tiendas como Anthropology, Cole Haan, Michael Kors, Brookstone (muy buena para comprar regalos muy originales), NBC Store, L'Occitane, Swarovski, e incluso una tienda del Metropolitan Museum of Art, muy apañada cuando se ha olvidado comprar algún regalillo.

Nueva York es conocida por tener la "esquina más cara" del mundo, que corresponde al cruce de la calle 57th con la Quinta avenida, ya que en esta esquina está Tiffany & Co, Bulgari, Louis Vuitton y Bergdorf Goodman. Los precios son intocables pero vale la pena ir a estas tiendas solo por ir a ver, en particular en Tiffany donde puedes visitar las cinco plantas de joyería y además te "suben y bajan" en ascensor. Además, en la Quinta avenida también se encuentran en las proximidades las tiendas de Prada, Fendi, Rolex, Gucci, Pucci, Diesel, Cartier, etc...

Sin embargo, para comprar joyas y en particular diamantes, lo mejor es ir a la famosísima calle 47th, lugar conocido también como *Diamond District*...aunque sólo unos pocos se puedan permitir comprar estas joyas.

En las cercanías también se encuentra el centro comercial de Columbus Circle (calle 59th con la Octava avenida) que tiene una gran selección de tiendas.

Madison Avenue

Entre la calle 72nd y la 58th de Madison Avenue se encuentran las grandes tiendas de diseñadores, algunas de ellas también en la Quinta avenida: Versace, Prada, Yves St. Laurent, Ungaro, Giorgio Armani, Valentino, DKNY, Max Mara, Ralph Lauren,... Uno de los sitios más conocidos es el famoso centro comercial Barneys New York (en la calle 61st) que incluye todas las marcas más lujosas en un único sitio. Ahí podrás encontrar desde preciosos bolsos de Balenciaga hasta unos bellísimos Manolos. Sin embargo, la original tienda de Manolo Blahnik está en la calle 54th con la Quinta avenida. ¡¡¡Quien no sueña con sentirse por un día Carrie Bradshaw comprándose unos Manolos en Nueva York!!

Times Square

En Times Square encontrareis el paraíso de los niños en Toys'R'Us, dentro de la tienda hay una noria y representaciones del Chrysler Building y el Empire State hechas con piezas de Lego, y la tienda de Disney, que te hará volver a tu juventud en ese pequeño Disneylandia. También encontrareis una tienda dedicada exclusivamente a los M&M's. Times Square está lleno de tiendas de souvenirs y de electrónica, pero lo mejor es que no se os ocurra comprar electrónica aquí o podeis tener problemas en el caso de que algo salga defectuoso. Lo mejor es que vayais a la página de [compras específicas en Nueva York](#) para saber donde se pueden comprar mejor estos y otros artículos en Nueva York.

Calle 34th entre la Quinta y la Octava Avenida

Esta es una de mis zonas favoritas para ir de compras. Incluye tiendas de todo tipo: zapaterías (Aldo, Aerosoles, Payless Shoes, Footlocker, Nine West,...), ropa (Gap, Banana Republic, American Eagle Outfitters, Loft, Old Navy, H&M, Forever 21,...) lencería y perfumería (Victoria Secret, Sephora). En la calle 34 entre la sexta y la séptima avenida se encuentran los famosos grandes almacenes Macy's. No os olvidéis de pedir allí el descuento para extranjeros del 11% en el Visitor Center (presentando el pasaporte, no incluye perfumería ni cosméticos). Macy's es también conocido por su espectacular decoración navideña.

Para amantes de la electrónica, y de la fotografía en particular, les recomiendo darse una vuelta por B&H, situada en 420 9th Ave. (esquina de 9th Ave. con la 34th. street), eso si, será difícil que salgais de la tienda sin comprar nada.

SoHo

Caminando por Broadway desde la calle Houston hasta Canal St. es otra de las zonas donde se concentran las compras con tiendas de todo tipo, algunas más alternativas que dan fama a este barrio bohemio. Zapaterías (Aldo, Aerosoles, Footlocker, Steve Madden Shoes), ropa (Urban Outfitters, Banana Republic, Quilo, Old Navy, Lucky Brand Jeans, Esprit, Levi's Store, Yellow Rat Bastard, Addidas, Armani Exchange, Prada, Calypso), decoración (Crate and Barrel). Callejeando por las calles laterales se pueden encontrar multitud de tiendas pequeñas más originales que las de las marcas conocidas. Entre ellas está Pylones (en 69 Spring street, metiéndose por la calle Spring, bajando por Broadway a la izquierda) una tienda muy curiosa. También podéis encontrar una sucursal de los famosos grandes almacenes Bloomingdale's aunque la sede principal se encuentra en la calle 59 entre la tercera avenida y Lexington. En Bloomingdale's también se puede solicitar el descuento del 11% para extranjeros presentando el pasaporte en el visitor center, al igual que en Macy's y Sacks.

En el SoHo se está intentando crear la llamada Milla Española con tiendas y restaurantes de nuestro país, podréis encontrar Ágata Ruiz de la Prada, Custo (a veces con precios más económicos que en España), Mango, Zara, etc.

Chinatown

Chinatown es famoso por la venta de bolsos y relojes (la mayoría imitaciones de las grandes marcas) y souvenirs de Nueva York. Además, se pueden adquirir productos alimenticios chinos y existen cantidad de tiendas de vajilla y cerámica china. En la compra de bolsos y souvenirs ¡hay que regatear!

Compras específicas en Nueva York y Manhattan

Nueva York es una ciudad que incita al consumo, no se puede negar, sus habitantes se dejan llevar a menudo por la locura de las compras y todos los visitantes vuelven a sus países de origen con las maletas a reventar o incluso con alguna nueva.

Normalmente todas las tiendas tienen un apartado permanente de rebajas donde exponen artículos de otras temporadas y a esto se suman las rebajas especiales que tienen lugar todos los días que son festivos y el fin de semana anterior al día festivo (normalmente estos días caen en lunes). Además están las típicas rebajas después de las fiestas navideñas y en verano. Las rebajas más espectaculares se realizan el fin de semana después de Acción de Gracias (que se celebra el último jueves de noviembre).

En esta página vamos a indicar, basándonos en nuestra propia experiencia, los sitios más recomendables para ir a comprar en función del tipo de compra que desees realizar: ropa, calzado, electrónica, libros...

Ropa y los outlet

En los outlet encontrareis muy buenos precios de ropa y calzado, por lo general de otras temporadas. Salvo que deseéis realizar una gran compra, recomiendo ir a los que se encuentran en Manhattan, lo que evitará perder un día completo sólo para ir de compras. Los más famosos de Manhattan son Century 21, que está al lado del World Trade Center (22 Cortlandt Street), o al lado del Lincoln Center (en 1972 Broadway, entre la 66th y la 67th street). Para aquellos que quieran hacer muchas compras y no les importe perder un día entero comprando ropa, calzado y complementos, los outlets más grandes y recomendables se encuentran en New Jersey. Los más conocidos son Jersey Gardens y Woodbury Premium Common Outlet, que se encuentran aproximadamente a media hora y una hora de Nueva York respectivamente. Para ir a ellos, hay que ir a Port Authority y coger un autobús que nos lleva y nos trae a estos gigantescos outlet.

Calzado

Aunque merece la pena ir a los outlet a mirar calzado, pues rebuscando en el desorden que hay en estas tiendas sueles encontrar buenas ofertas, mi sitio favorito para comprar calzado es la calle 34th, entre la Quinta y la Sexta Avenida. A lo largo de esta calle te encuentras todo tipo de zapaterías y tiendas de ropa y calzado deportivo (Aldo, Aerosoles, Payless Shoes, Footlocker, Nine West,...)

Electrónica (cámaras de fotos y video, tablets, ipads,,...)

Si queréis comprar algo de electrónica, cámaras digitales, tablets, ipads,... lo mejor es ir a comprar o bien a J&R (downtown en el City Hall, ahora mismo cerrado por reformas hasta 2015), en cualquiera de las tiendas Best Buy o en B&H (Midtown, calle 34 con la novena avenida, una tienda muy curiosa que merece la pena ir a verla, imprescindible si eres amante de la fotografía) o en las tiendas Apple (quinta avenida con Central Park y SoHo, en Prince St.). Cuidado en no caer en la trampa de las tiendas de asiáticos que hay por la cuarta y quinta avenida cerca del Empire State, o en Times Square con precios muy competitivos. Mientras que en las primeras tiendas que hemos indicado te cambiaran el producto que has comprado si lo pruebas durante tu estancia y tienes algún problema, en las segundas te dirán que allí no lo compraste. Para cámaras fotográficas si eres aficionado a la fotografía puedes ir también a Adorama (calle 18 entre la quinta avenida y la sexta).

Perfumería y cosméticos

Para la perfumería y cosméticos no hay que volverse loco comparando precios entre tiendas, pues todas tienen el llamado *retail price* que es el mismo en todas ellas. Lo que varían son las marcas que se pueden encontrar en una tienda u otra y las muestras de regalo después de una buena compra (normalmente los grandes almacenes Macy's y Bloomingdale's son los que más muestras regalan). Considerar que las marcas americanas de cosmética son sensiblemente más baratas en USA, ej. Clinique, Elizabeth Arden, etc.

Libros

Encontrareis librerías por todas partes, sobre todo de la cadena Barnes and Noble. Para amantes de las librerías antiguas recomiendo Strand Books (Union Square, en la calle 12 con Broadway). Además, existen dos tiendas de culto para objetos, coleccionables y cómics: Forbidden Planet, en Union Square, bajando por Broadway (832 Broadway, entre la 12th y la 13th St. con Broadway) y Toy Tokyo, en el East Village (91 Second Ave, entre la 6th St. y 7th St.)

Discos y música

Para comprar música en Nueva York y no ir al típico centro comercial, recomiendo ir a la zona del village, en especial a Bleecker street y sus alrededores, donde encontrarás multitud de tiendas especializadas, venta de discos de vinilo y un amplio mercado de segunda mano. Por citar una de las más famosas, si te gusta la música heavy, indie o punk no dudes en ir a Generation Records, en el 210 de la calle Thompson, entre Bleecker street y la calle W3rd, en la entrada encontraras cds nuevos y vinilos y en el piso de abajo encontraras todo el catálogo de segunda mano. Para aquellos que quieran buscar música más comercial, J&R al lado del City Hall tiene un buen catálogo de música.

Navidad

Los mercadillos navideños mas conocidos son los de Bryant Park y Union Square. Y los escaparates más espectaculares los de Macy's y Sacks. Y por supuesto no nos podemos olvidar del famosísimo y espectacular árbol de navidad del Rockefeller Center y su pista de hielo, que permanece abierta hasta mediados de Abril.

Compras alternativas por los village

Para la personas alternativas o amantes de los modelo únicos las pequeñas tiendas de los village (East, Greenwich y West) son el paraíso, Eso sí, los precios pueden ser bastante elevados.

Paseo nocturno por Manhattan

En esta ruta vamos a dar un paseo nocturno de unos cuatro kilómetros por Manhattan, visitando los mejores miradores nocturnos de Nueva York o los lugares con mayor interés de Manhattan de noche. El paseo propuesto es bastante ambicioso y cubre muchos puntos de Nueva York, pero nos podemos ayudar del metro para acortarlo o bien dividirlo para poder realizarlo en varias noches.

La ruta comienza en cualquiera de los cuatro miradores propuestos en nuestra guía para tener una visión global de Manhattan por la noche:

- [Top of the Rock](#): Las vistas sobre Uptown y Midtown de noche desde este mirador son espectaculares, con el Empire State Building en primer plano y el resto de Manhattan al fondo.
- [Empire State Building](#): Las vistas sobre todo Manhattan de noche son espectaculares, sin duda las mejores vistas del edificio Chrysler, Flatiron Building, Downtown y Financial District.
- [Gantry Plaza State Park](#): Situado a la altura de la calle 42, merecen mucho la pena sus vistas sobre toda la isla de Manhattan, en especial el Empire State Building y el edificio Chrysler. A una persona aficionada a la fotografía le encantará el juego que se puede sacar a las grúas del antiguo muelle de carga o al antiguo cartel de Pepsi con Manhattan al fondo.
- [Ferry a Staten Island](#): Desde aquí se tiene una gran vista de Manhattan, New Jersey y la Estatua de La Libertad desde la bahía, especialmente sobre Downtown, Financial District y el Puente de Brooklyn.

Una vez visitado uno de estos miradores, nos dirigimos a nuestro primer punto del paseo: Grand Central Terminal. Si la vista de día ya suele gustar, esta estación de tren iluminada de noche es espectacular. La mejor vista de esta estación se obtiene en el patio central, en donde podemos realizar unas cuantas fotografías del mismo desde cualquiera de las escalinatas (no os dejarán sacar un trípode, pero podéis aprovecharos de la escalinata para apoyar la cámara y que de esta forma la foto no os salga movida). Al terminar, salimos por la calle 42 y, si caminamos en dirección a Bryant Park, nada más cruzar por debajo de un puente tenemos una preciosa vista del edificio Chrysler, Grand Central Terminal y el edificio Metlife.



Vestíbulo de Grand Central

Si continuamos andando hacia Bryant Park vamos consiguiendo cada vez una mejor vista del edificio Chrysler, y llegando a este parque podemos sentarnos en alguna de sus sillas y mesas para disfrutar de la vista y sacar una preciosa fotografía del mismo y del nuevo rascacielos de la ciudad, Bank of America Tower, que actualmente es el segundo edificio más alto de la ciudad tras el Empire State Building. Este parque en invierno tiene montada una pista de patinaje, y en Navidad se celebra aquí uno de los mejores mercados navideños de Nueva York.

Seguimos nuestro paseo por la calle 42 y al poco tiempo llegamos al lugar preferido por muchos turistas de Nueva York de noche, Times Square, con espectaculares juegos de luces y neones. Para tener una buena vista de todo el conjunto, el ayuntamiento ha montado unas escalinatas al final de la plaza que te permiten ganar altura y tener una visión más espectacular del conjunto.



Times Square de noche

Cuando ya nos hayamos extasiado con Times Square, salimos andando por la calle Broadway hasta la calle 23, donde se encuentra Flatiron Building, y si continuamos bajando llegamos a Union Square (para aquellos que quieran acortar el recorrido andando, se pueden coger las líneas N o R de metro en Times Square y bajarnos en 23 Street Broadway, para ver Flatiron Building, o en 14 street - Union Square, si queremos ir directamente a Union Square)

En Union Square también se monta un mercadillo navideño muy popular, aunque es todavía más conocido por el mercado de frutas y verduras que se monta aquí los lunes, miércoles, viernes y sábados de 8 de la mañana a 6 de la tarde durante todo el año. La mejor vista nocturna de Union Square la encontramos desde la primera planta del Filene's Basement, una tienda que se encuentra al fondo de la plaza en la calle 14, pues no sólo vemos desde un poco de altura toda la plaza sino que al fondo podremos ver surgir entre los edificios la majestuosa silueta del Empire State Building.



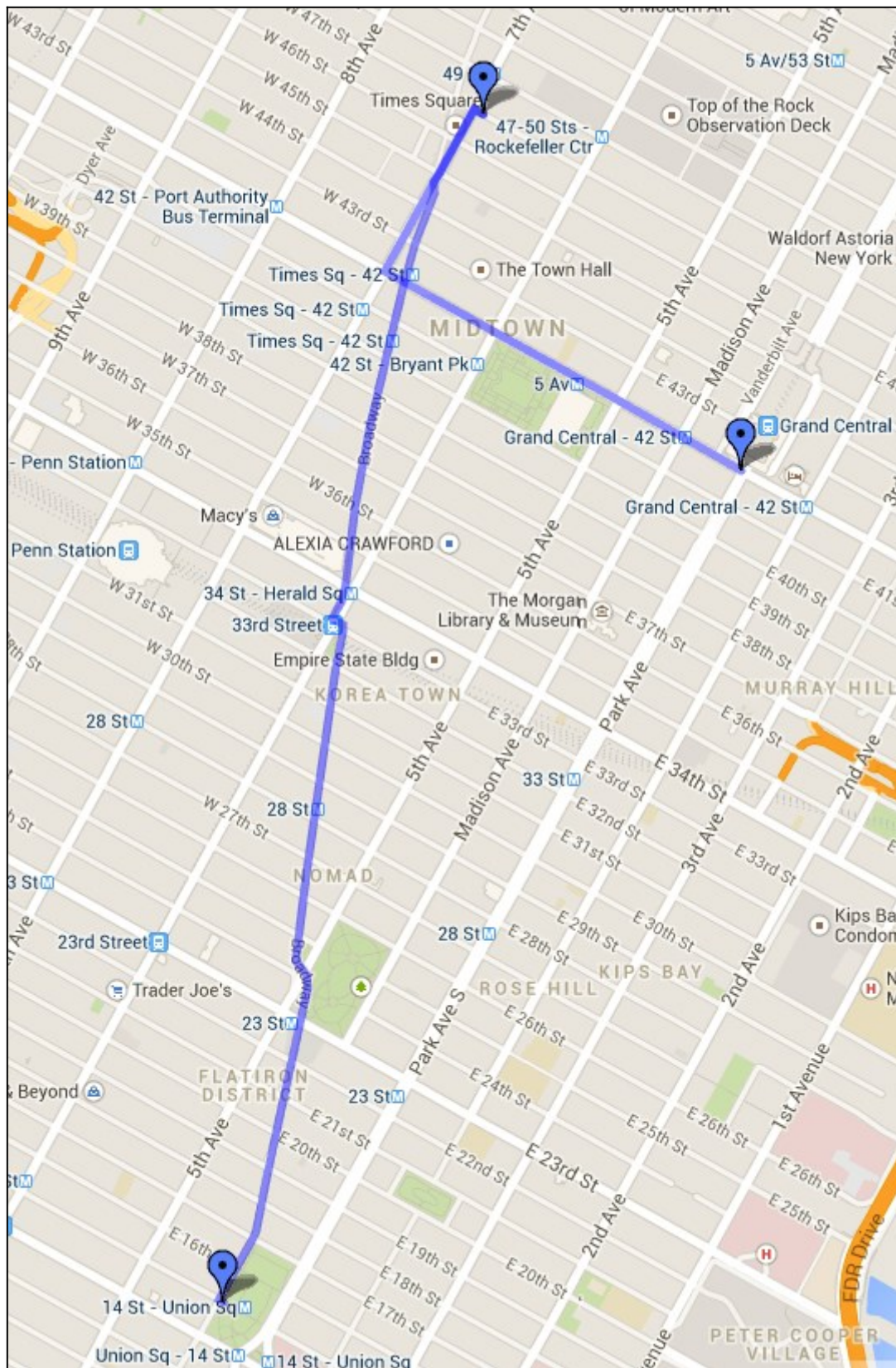
Puente de Brooklyn desde Dumbo de noche

Para terminar nuestro paseo, os proponemos dos alternativas que no son excluyentes entre sí:

- Para aquellos que estén cansados, podemos quedarnos a cenar por esta zona de Manhattan, que tiene buenos restaurantes y muy buen ambiente, o irnos a cenar a otros sitios bastante cercanos, como Chinatown o Little Italy. Yo recomiendo acercarse a Greenwich Village para disfrutar de una buena cena y poder tomar luego una copa escuchando música en directo en míticos sitios de Nueva York como el Wha Café? O el Blue Note.
- Coger el metro e irnos a cruzar el puente de Brooklyn de noche. Aquí se nos presentan de nuevo otras tres alternativas:
 - Coger la línea R de nuevo en Union Square, y bajarnos en Court Street-Borough Hall, ya en Brooklyn, para realizar el [paseo por el Brooklyn Promenade y cruzar el puente de Brooklyn](#).
 - Ir a la esquina de la calle 14 con la Sexta Avenida y coger la línea F de metro hasta la parada de York Street, ya en Brooklyn, para realizar un [paseo por DUMBO y cruzar el puente de Brooklyn](#).
 - Coger la línea R de metro de nuevo en Union Square y bajarnos en City Hall, que es donde comienza el puente de Brooklyn, cruzar hasta más o menos la mitad el puente de Brooklyn para ver una buena vista de los rascacielos y del Pier 17 y luego volvernos de nuevo a Manhattan.

Para aquellos que prefieran realizar una visita nocturna guiada por Nueva York también existe la opción más cómoda de reservar una excursión como la que nos ofrecen por ejemplo en [City Sights NY Night Tour](#).

Mapa de la ruta



Empire State Building

Tras el atentado del 11-S, el Empire State se quedó como el observatorio más alto de la ciudad. Situado en el piso 86, al que se accede tras coger un ascensor que apenas tarda un minuto en llevarte al piso 80, y luego otro que te lleva al piso 86 tras la foto de recuerdo de rigor, este mirador es sin duda el más conocido de Nueva York, por lo que se crean grandes aglomeraciones sobre todo en días despejados.

Desde el mirador tenemos sin duda una excelente vista de Manhattan, en especial de los edificios más emblemáticos de Midtown como el edificio Chrysler, Metlife, Flatiron Building y Madison Square Park, Union Square, el distrito financiero de Nueva York y Times Square, quedando algo más lejos y más visible de noche el puente de Brooklyn y la Estatua de la Libertad.

La vista de Times Square, junto a la vista del Flatiron Building y la Quinta Avenida y la del nuevo World Trade Center con la Estatua de la Libertad y el puente de Brooklyn al fondo, tienen un encanto especial, aunque por otro lado los edificios colindantes impiden que se tenga una mejor vista sobre Uptown y Central Park, que es apenas perceptible sobre todo debido al Rockefeller Center y los edificios de alrededor.



Nueva York de noche desde el mirador del Empire State Building

Está especialmente recomendado ir cargado de una buena cámara de fotos, con un par de baterías por si acaso, y subir a última hora de la tarde para disfrutar tanto de la vista de día como de noche que nos ofrece de la ciudad. En la entrada al edificio se encuentra un cartel que te indica el tiempo medio de espera para coger el ascensor y la distancia en millas que se puede abarcar, y pagando un extra se puede hacer uso de la cola express para no tener que esperar en nuestra subida y bajada en ascensor, pero no lo recomiendo.

Por último, indicar que no está permitido el acceso al mirador del Empire State Building con ningún tipo de trípode, gorillapod o mini-trípode, que serán requisados en la entrada y devueltos a la salida, así que si quieres evitar más esperas te recomiendo pasar por el hotel donde te encuentres alojado y dejarlo en la habitación para evitar problemas.

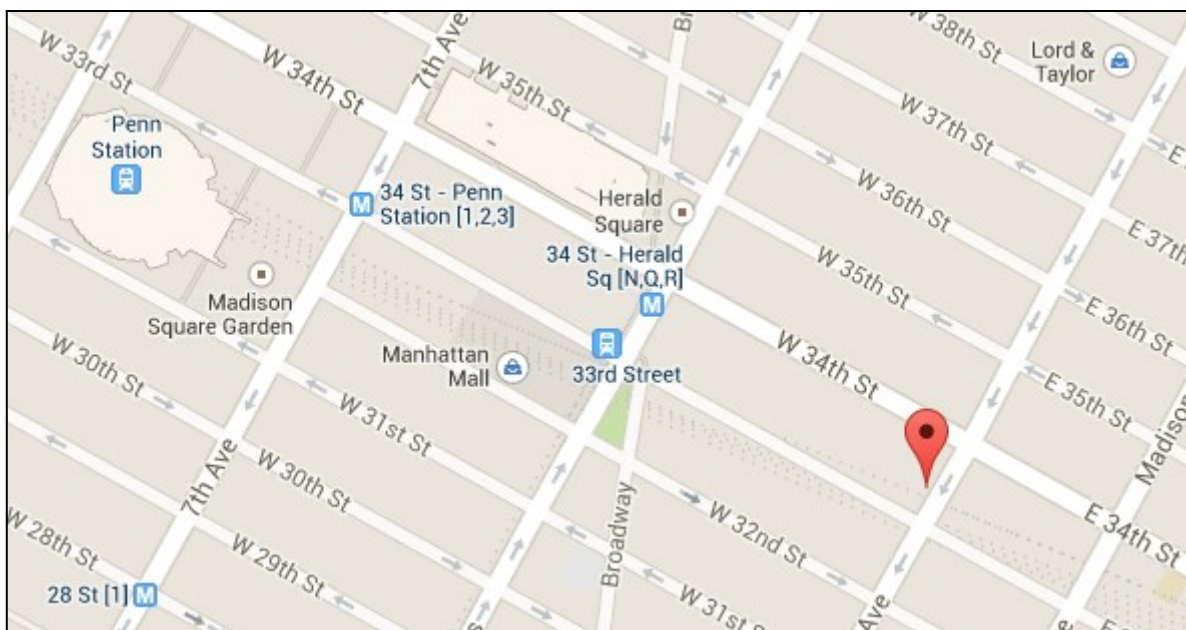
Horarios (año 2015)

- Abierto los 365 días del año de 8 AM a 2 AM, último ascensor de subida al observatorio a la 1:15 AM

Tarifas (año 2015)

- Adulto: \$32
- Mayor de 62 años: \$29
- Niño (entre 6 y 12 años): \$26
- Niño menor de 5 años: Gratis
- Express Pass (prioridad en la subida y bajada): \$55

Localización



Top of the Rock

Top of the Rock es un mirador que se encuentra situado en el Rockefeller Center. Sin apenas colas, debido principalmente a una buena organización, para mi es el mejor observatorio en altura de la ciudad y ofrece las mejores vistas aéreas de Nueva York y Manhattan.

Tras esperar viendo un documental sobre la historia del Rockefeller Center mientras esperamos nuestro turno en el ascensor y subir hasta los pisos superiores del Rockefeller Plaza, tenemos sin duda una excelente vista de Central Park y Harlem desde un lado, y de los edificios más emblemáticos de Midtown por el otro, como el Bank of America de Bryant Park o el edificio Chrysler, con el puente de Brooklyn y la Estatua de la Libertad al fondo. La vista sobre el Empire State tiene especial encanto, aunque por otro lado este edificio impide que se tenga una mejor visibilidad sobre Downtown y el distrito financiero.



Atardecer desde Top of the Rock

Está especialmente recomendado ir cargado de una buena cámara de fotos, con un par de baterías por si acaso, y subir a última hora de la tarde para disfrutar tanto de la vista de día como de noche que nos ofrece de la ciudad.

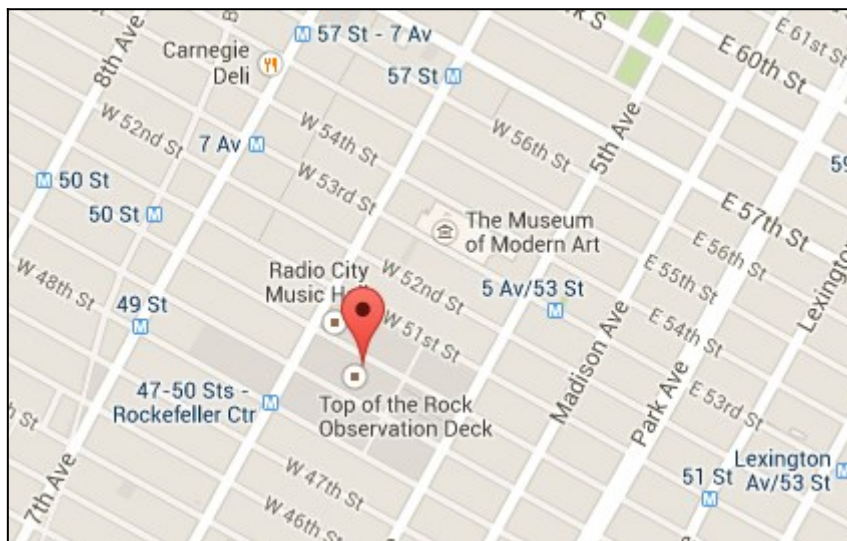
Horarios (año 2015)

- Abierto los 365 días del año de 8:00 AM a 12 PM. El último ascensor sube a las 11 PM

Tarifas (año 2015)

- Adulto: \$30
- Mayor de 62 años: \$28
- Niño (entre 6 y 12 años): \$20
- Niño menor de 5 años: Gratis
- Sun & Stars (Subir dos veces en un día para ver la vista de día y de noche): \$45
- Sun & Stars niño: \$30

Localización



Gantry Plaza State Park

Sin lugar a dudas Gantry Plaza State Park es uno de los miradores menos conocidos de la ciudad. Situado en el barrio de Queens, al otro lado del East River, el embarcadero de este parque nos ofrece unas increíbles vistas sobre Midtown Manhattan, sobre todo del edificio de las Naciones Unidas, el edificio Chrysler y la zona del Empire State.

Inaugurado en 1998, Gantry Plaza State Park se asienta sobre los antiguos muelles de Queens y una fábrica de Pepsi que fue demolida. Aparte de las espectaculares vistas que se obtienen de Midtown Manhattan, sobre todo del edificio Chrysler y de la ONU, los iconos más famosos de este parque son las grúas de carga /descarga, que fueron debidamente restauradas, y el cartel de Pepsi de 37x18 metros que se encuentra en la parte norte del parque, que data de 1936 y que se encontraba situado en la azotea de la fábrica que se demolió.

Actualmente tiene una extensión de 6 hectáreas aproximadamente, tras la inauguración en Julio de 2009 de la segunda fase de este parque, pero cuando finalicen los trabajos se espera que tenga una superficie total de 16 hectáreas.

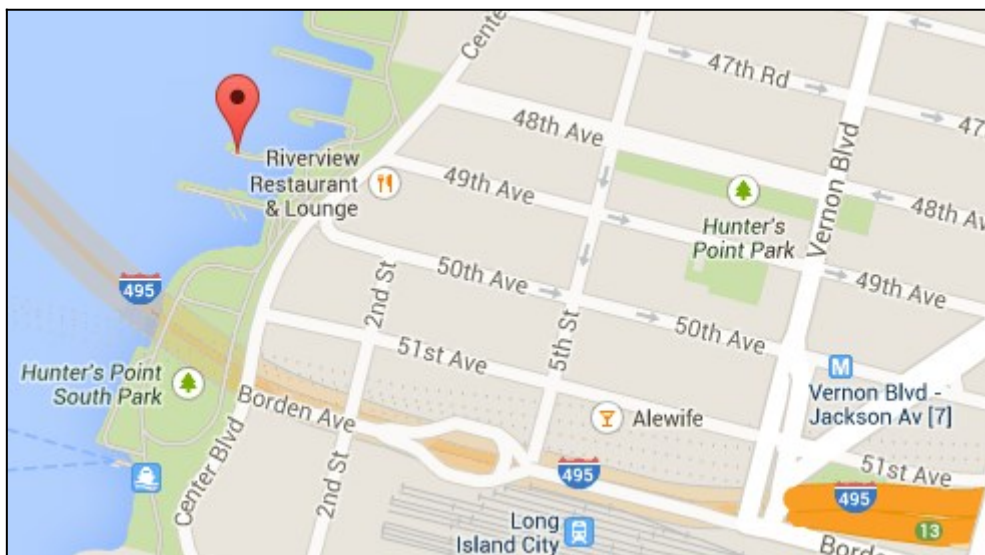


Atardecer viendo Nueva York desde Gantry Plaza State Park

Para llegar a este mirador, cogeremos el metro número 7 (violeta) en Grand Central Station en dirección Queens y nos bajaremos en la siguiente parada, la estación de Vernon-Jackson Avenue. Caminamos hacia el río por la avenida 48th y el parque se encuentra pegado al río, con unos embarcaderos que nos permiten introducirnos levemente en el mismo. El parque se encuentra abierto todos los días de 8 de la mañana a 10 de la noche.

En este caso, recomiendo visitar el embarcadero de este parque sobre todo al anochecer, ya que los tonos rojizos del sol combinados con los cristales de los rascacielos de Nueva York nos ofrecen una estampa bellísima.

Localización



Teleférico de Roosevelt Island

Uno de los secretos mejor guardados de los neoyorquinos es que existe un **teleférico** en la ciudad, el **Roosevelt Island Tram**. En concreto, el teleférico une Roosevelt island, en medio del East River, con Manhattan, y fue inaugurado en 1976.

El teleférico nos ofrece unas **excelentes vistas** de toda la zona del East River, en especial del edificio Chrysler, la ONU y la zona de Queens y Uptown Manhattan. El cable se encuentra enganchado al puente de Queensboro, que une el barrio de Queens con Manhattan

Para cogerlo, nos dirigiremos a la esquina de la Segunda Avenida con la 60th. El trayecto dura unos 5 minutos y el teleférico sale cada 15 minutos aproximadamente. El trayecto es gratis si tenemos un bono de transporte, y \$2,75 si pagamos el billete sencillo (\$2,50 si pagas con la MetroCard recargable).

Una vez en Roosevelt island, podemos caminar alrededor de ella por un embarcadero que nos ofrecerá unas excelentes vistas de Manhattan, especialmente del edificio de Naciones Unidas, el edificio Chrysler y el Weill Hospital de la universidad de Cornell.

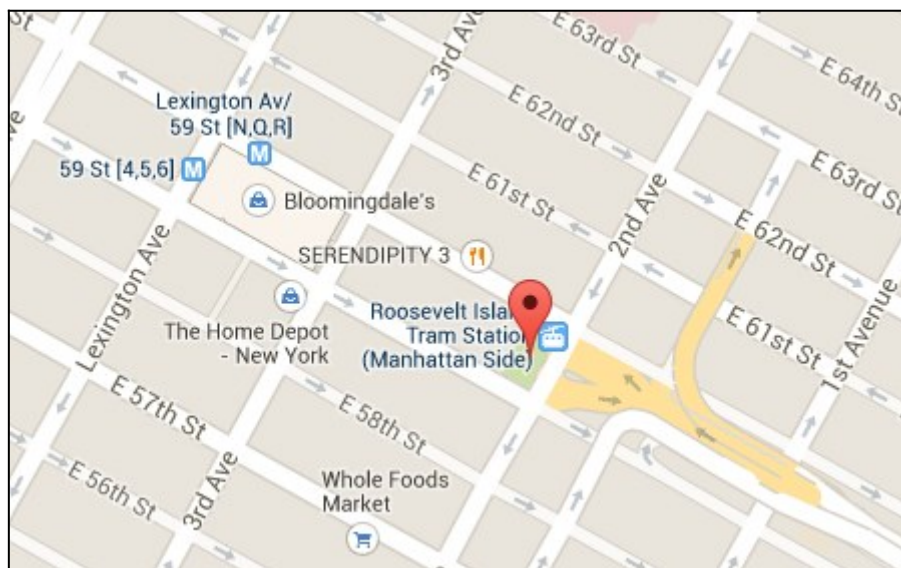


Teleférico de Roosevelt Island

En el extremo norte encontramos un bonito faro, y en el lado sur de la isla se ha abierto el parque *Franklin D. Roosevelt Four Freedoms Park*, dedicado a la memoria de Roosevelt y su famoso discurso *Las cuatro libertades*, donde propuso las cuatro libertades que toda persona debería disfrutar en cualquier parte del mundo: Libertad de expresión, Libertad de culto o de creencias, Libertad de vivir sin penuria y Libertad de vivir sin miedo.

Este discurso lo realizó siendo presidente de Estados Unidos en 1941 y posteriormente estas libertades fueron incluidas en la *Declaración Universal de los Derechos Humanos* de la ONU.

Localización



Sheep Meadow y Great Lawn, en Central Park

Sheep Meadow y Great Lawn son dos inmensas praderas situadas en Central Park con unas impresionantes vistas sobre Manhattan. Aquí os recomiendo que vayáis a uno de los múltiples delis de Nueva York (o a un típico carrito de hotdogs de los que hay multitud en el parque), os compréis la comida y con una toalla o manta os sentéis en estas praderas a disfrutar de un soleado día tal y como veréis que hacen multitud de neoyorquinos.

Great Lawn se encuentra situada a la altura de la calle E84th, justo al lado del museo Metropolitan y del Museo de Historia Natural. Se trata de una gran pradera, situada aproximadamente en el centro de Central Park, que tiene marcadas varias canchas de béisbol, por lo que es habitual ver a gente practicando en ellas o jugando un partido.

Si vamos a ella, no olvidéis visitar estos dos museos, y acercaros a Belvedere Castle, un castillo en medio de Central Park, su lago, que se llama Turtle Pond, y al Shakespeare Garden, donde se hacen actuaciones gratuitas de las obras de Shakespeare en julio y agosto durante la celebración del festival Shakespeare in the Park.

Además, si vais al museo Metropolitan en verano no olvidéis de subir a la terraza del museo, desde donde podéis ver una vista bastante completa de Central Park y toda la zona de Manhattan que lo rodea.



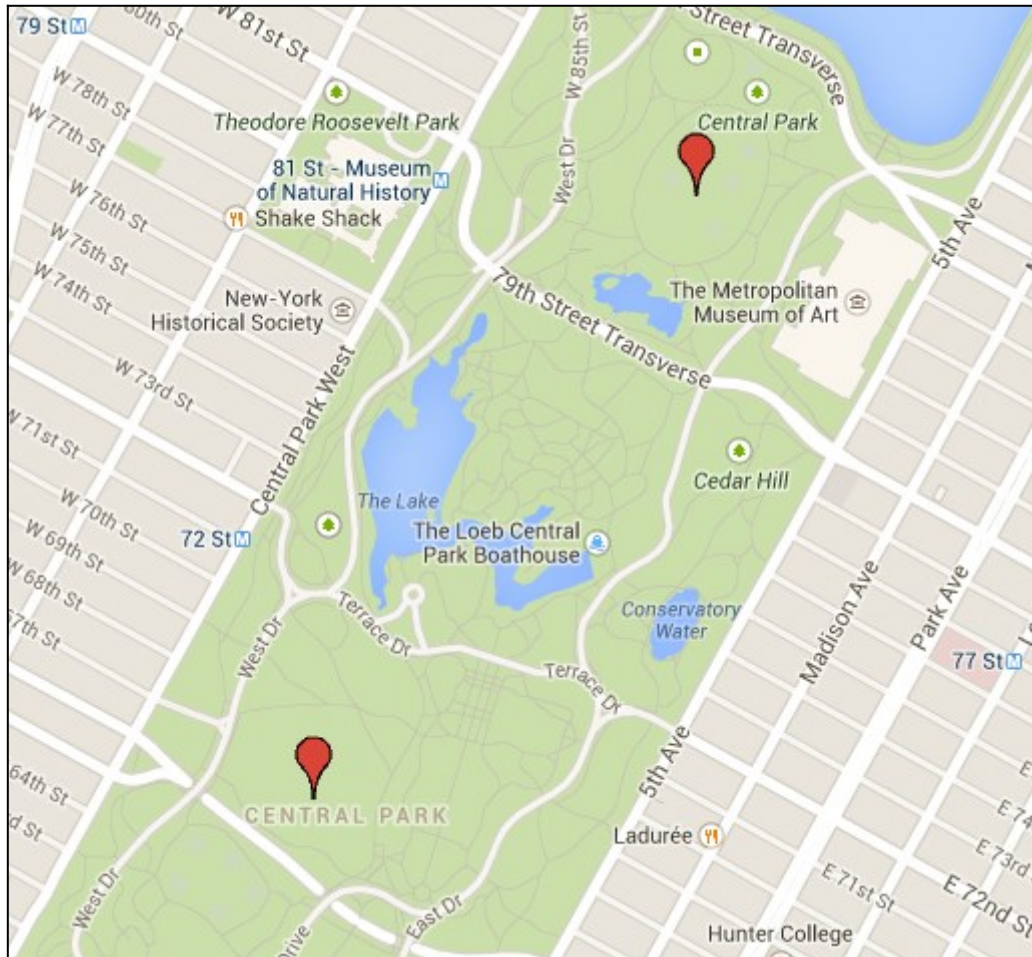
Sheep Meadow un domingo cualquiera

Sheep Meadow sin embargo se encuentra más cerca del centro de Manhattan, a la altura de la calle W66th, muy cerca de Tavern on the Green.

En este caso, es obligada la visita al edificio Dakota, donde vivía Lennon y a cuyas puertas fue asesinado, que se encuentra en la calle W72th, y visitar su jardín homenaje en Central Park, el archifamoso Strawberry Fields justo al lado del edificio.

Si vamos a Sheep Meadow, podemos salir del parque andando por la W58th por Columbus Circle, donde se encuentra la estatua a Colón, y andar tres manzanas hasta la Quinta Avenida para ver alguna de las tiendas más famosas de Nueva York (FAO Schwartz, Apple Store, Tiffany's, tienda de Disney, tienda de la NBA,...)

Localización



Ferry a Staten island

El ferry de Staten Island conecta diariamente el barrio de Staten Island con el distrito financiero de Manhattan. Fue inmortalizado en el cine en la película "Armas de Mujer", en donde una de las protagonistas, Melanie Griffith, vivía en Staten Island y cogía el ferry todos los días para ir a trabajar.

La historia de este ferry es curiosa, pues la línea es totalmente gratuita gracias a que el fundador y poseedor de los derechos de la línea cedió su explotación a la ciudad de Nueva York a cambio de que el servicio no costara más de 25 centavos. La ciudad, viendo el engorro que era cobrar ese dinero a los pasajeros, decidió en 1997 que el servicio fuera gratuito.

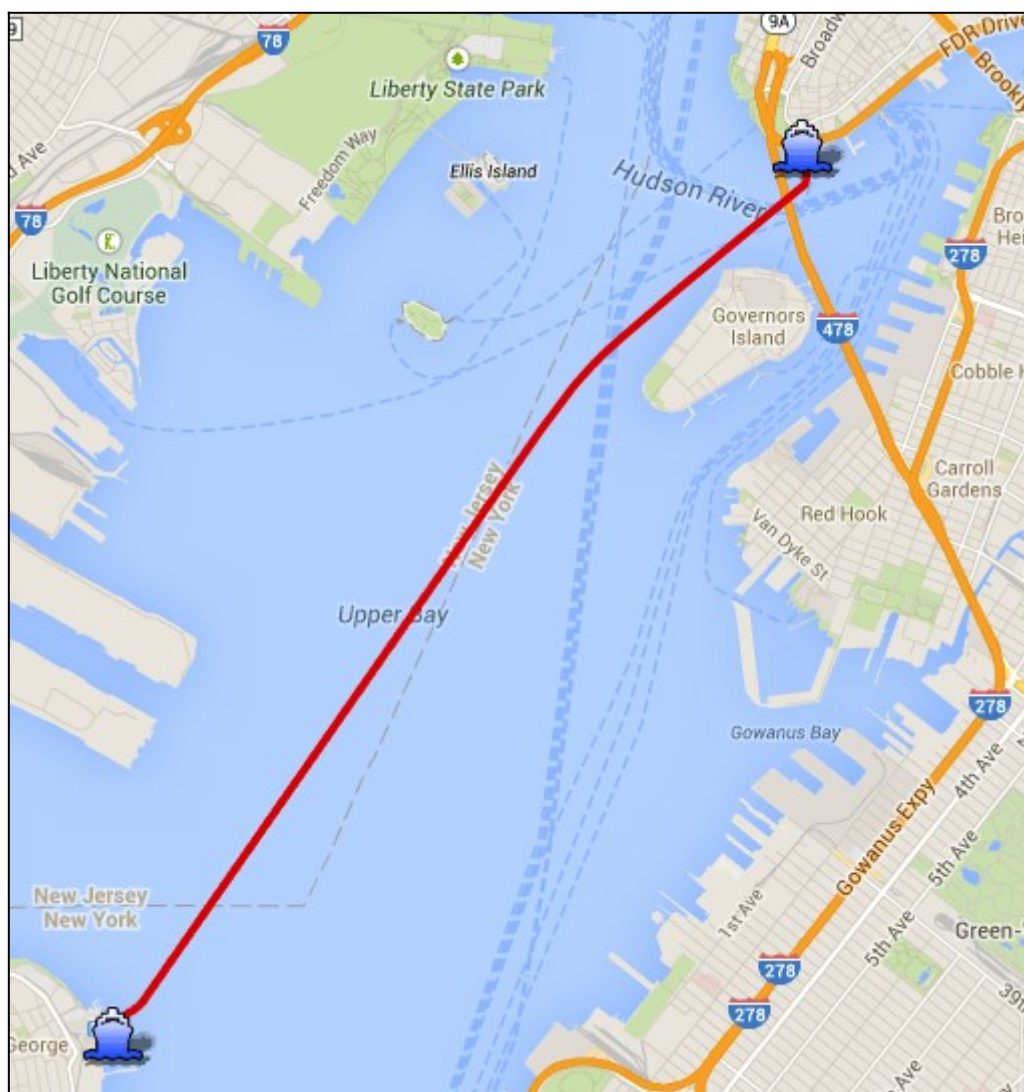
El ferry da un paseo por el Hudson, pasando muy cerca del puente de Verrazano, donde comienza la maratón de Nueva York, y de la estatua de la Libertad, por lo que es la alternativa ideal para todos aquellos que se quieran evitar la cola de 2-3 horas en Battery Park para coger el ferry a la isla de la Libertad, que desde mi punto de vista es mucho menos interesante que este ferry, y más desde el 11-S a partir del cual las visitas al interior de la estatua de la Libertad han sido muy restringidas o incluso no se permiten.

El ferry se coge en las inmediaciones del metro de Whitehall Street. Allí, justo enfrente del metro está la estación de ferries a Staten island (válidos metro a Whitehall street o a South Ferry). Deberemos ponernos al entrar a la ida a la derecha del ferry si queremos tener un buen sitio para hacer fotografías de la estatua de la libertad y Manhattan (si no eres friolero, sube las escaleras y sal a una cubierta que está justo detrás tuyo, que sólo abren cuando el ferry va en dirección Staten Island), y a la vuelta a la izquierda.

El viaje desde Nueva York comienza ofreciéndonos unas bonitas vistas del puente de Brooklyn y del distrito financiero de Manhattan. Al poco tiempo, pasamos por Ellis island dejando atrás New Jersey, para sin remisión pasar justo por delante de la Estatua de la Libertad. Al cabo de unos 15 minutos de viaje, llegaremos a Staten Island dejando a la izquierda el impresionante puente de Verrazano.

Para poder volver a Manhattan, seguir al grupo de turistas en la estación de Staten Island. El trayecto dura aproximadamente entre una hora y cuarto y una hora y media, dependiendo del tráfico de la bahía, y los ferries salen cada media hora aproximadamente.

Mapa de la ruta del ferry



Puente de Brooklyn y Brooklyn Promenade

Estamos ante uno de los puentes más filmados de la historia del cine. El puente de Brooklyn se construyó en 1883 para unir el barrio de Brooklyn con Manhattan, y en su día fue considerado el puente colgante más largo del mundo. También fue el primero que se construyó con acero.

Este paseo está recomendado realizarlo tanto de día como de noche, aunque en este último caso la gente suele andar unos pocos metros del puente de Brooklyn desde City Hall Park y desde allí realizar las fotografías de recuerdo.

Desde el puente de Brooklyn, que es el más famoso de la ciudad, o el Brooklyn promenade adyacente se obtiene unas excelentes vistas del distrito financiero de Manhattan, los puertos de la ciudad (o piers) y de la zona del East River.

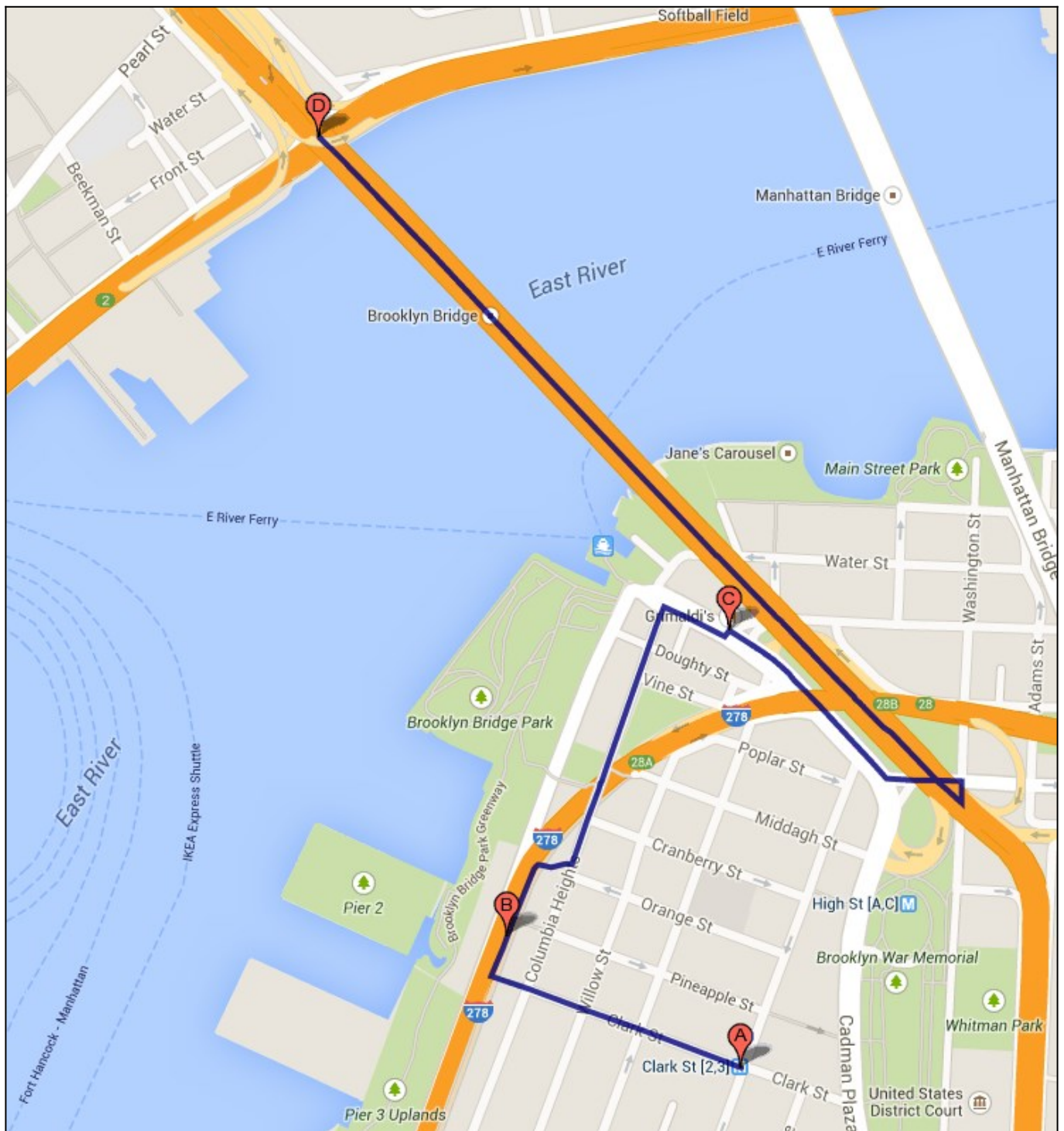
Para ir al paseo, salimos del metro en Clark Street (o en Court Street, por donde sales por Montague street al Promenade), y ahí salimos al Brooklyn Heights Promenade.

Caminar acercándose hasta el puente de Brooklyn por el paseo, y cuando se termina, salir a Columbia Heights y seguir caminando por esta calle hasta llegar a Old Fulton Street y acercarse al embarcadero, desde donde se puede disfrutar de una excelente vista de Manhattan y tomar un delicioso helado de la **Brooklyn Ice Cream Factory**. Subiendo por Old Fulton Street se llega a un parque y a la izquierda tienes las escaleras para subir a la zona peatonal del puente de Brooklyn. Para aquellos que quieran pasear por Brooklyn un poco más antes de coger el puente, se plantean dos opciones: O bien del embarcadero donde está la Brooklyn Ice Cream Factory van a la izquierda, hacia el nuevo parque donde antes estaban los piers, **Brooklyn Bridge Park**, o bien al llegar a la esquina de Old Fulton Street con Front Street, donde se encuentra el Grimaldi's, girar a la izquierda y andando hacia el río llegamos a DUMBO, una zona en otro tiempo degradada pero que ahora se está llenando de galerías de arte y ofrece unas excelentes vistas de los puentes de Brooklyn y Manhattan con la ciudad al fondo.

Para los que fueron a DUMBO, volver sobre vuestros pasos, y comenzar a cruzar el puente de Brooklyn hasta Manhattan. Eso si, tener preparada la cámara y unas buenas baterías, porque os hartareis de hacer fotos.

El puente de Brooklyn termina justo al lado del City Hall, y si no estáis cansados podéis acercaros o bien a South SeaPort y el Pier 17 para ver Brooklyn desde Manhattan.

Mapa de la ruta



Museo Metropolitano de Arte (Met)

El Museo Metropolitano de Arte (en inglés Metropolitan Museum of Art, aunque es más conocido por los neoyorquinos como Met) es probablemente el mejor museo de Nueva York y uno de los mejores museos de arte del mundo. Situado en la Quinta avenida, colindando con Central Park en la denominada milla de los museos, fue inaugurado en 1897 y en él puedes encontrar más de 2.000.000 de obras de arte, con espectaculares colecciones de arte europeo, medieval y egipcio.

La colección del museo

Arte egipcio

La colección está compuesta por más de 36.000 piezas de arte egipcio, clasificadas desde el Paleolítico hasta la época de dominación romana. Aunque la mayor parte de la colección inicial de arte egipcio provino de colecciones privadas, casi la mitad de la actual colección proviene de descubrimientos hechos a través de excavaciones arqueológicas organizadas por el mismo museo entre 1906 y 1944.

Entre las piezas más valiosas de la colección se encuentra un conjunto de 24 maquetas de madera, descubiertas en una tumba de Deir el-Bahari en 1920.



Entrada al Metropolitan Museum

Sin embargo, la pieza más popular es el templo de Dendur, que forma parte de los templos que fueron desmontados por el gobierno egipcio para salvarlos de la inundación causada por la construcción de la presa de Asuán, como el templo de Debod que se puede visitar en Madrid. Donado a Estados Unidos en 1965 y reconstruido en el Met en 1978 se encuentra situado en una gran sala, parcialmente rodeado por una lámina de agua e iluminado por un gran ventanal con vistas a Central Park

Arte griego y romano

Esta colección posee más de 50.000 piezas fechadas hasta el 312 a. C. La colección se remonta a la fundación del museo: el primer objeto asentado en los registros del museo es un sarcófago romano. Aunque la colección se centra en objetos de Grecia Antigua y el Imperio romano, estas regiones históricas incluyen una gran variedad de culturas y estilos artísticos. Dentro del museo se incluye la reconstrucción de una villa noble en Boscoreale, que había sido enterrada por la erupción del Monte Vesubio en el 79 a. C

Arte medieval

Esta colección consiste en un amplio espectro de arte occidental desde el siglo IV hasta principios del siglo XVI, así como también arte bizantino, y antigüedades pre-medievales que no están en la colección de Grecia y Roma antiguas. Al igual que la colección islámica, esta colección posee amplios ejemplos de arte en dos y tres dimensiones, con muchos objetos religiosos. En total, la colección permanente de este departamento posee 11.000 objetos. Debido a su tamaño, es la única colección que se alberga en dos lugares: en el edificio principal del museo, en la 5ª Avenida, y en los Claustros, un edificio separado, dedicado exclusivamente al arte medieval. El mismo departamento se encarga de los dos lugares.

Arte europeo

El Met posee una de las mejores colecciones del mundo de pintura europea. La colección de Met está centrada en los maestros del siglo XVI al XIX, con énfasis en artistas franceses, italianos y holandeses, y aunque sólo posee unas 2.200 piezas, muchos de los grandes artistas están presentes con gran cantidad de obras: el museo posee una amplia colección de pinturas de Monet, Cézanne, Degas, Rembrandt, incluyendo *Aristóteles con un busto de Homero*, cinco pinturas de Vermeer que conforman su grupo de obras más grande existente en un solo museo, pues no se conocen más de cuarenta obras de este pintor, van Gogh, con cuadros como *Autorretrato con sombrero de paja*, y algún cuadro clásico de Durero, Brueghel el Viejo, Botticelli y Domenico Veneziano, así como también obras de importantes pintores españoles como Velazquez, El Greco y Goya.

Armas y armaduras

Este departamento es el único en su tipo dentro de Estados Unidos y es una de las colecciones más populares. El "desfile" de figuras armadas sobre caballos, instaladas en el primer piso de la galería de Armas y Armaduras es una de las imágenes más espectaculares y reconocidas del museo.

El punto fuerte de la colección son piezas europeas de la Baja Edad Media y japonesas desde el siglo V hasta el siglo XIX. Sin embargo, la colección abarca más regiones geográficas que casi cualquier otro departamento del museo, incluyendo armas y armaduras del antiguo Egipto, Grecia Antigua, Imperio romano, Oriente Próximo antiguo, África, Oceanía y América. Entre la colección de 15.000 objetos hay muchas piezas que fueron hechas para el uso de reyes y príncipes, incluyendo armaduras pertenecientes a Enrique II de Francia y Fernando I de Habsburgo.



Interior del Metropolitan Museum

Arte asiático

Este departamento posee una de las colecciones más completas de Occidente. La colección se remonta casi a la fundación del museo: muchos de los filántropos que hicieron las primeras donaciones, incluyeron obras de arte asiático. Hoy en día, el Met posee un ala completa dedicada a la colección asiática, que contiene más de 60.000 piezas y abarca 4.000 años. Cada civilización asiática está representada y las piezas exhibidas muestran cada tipo de arte decorativo, desde pintura a grabados, escultura y trabajos en metal. El departamento es reconocido por su completa colección de caligrafía y pintura china, así como también obras de Nepal y el Tíbet. La colección posee objetos rituales, pinturas y objetos funcionales.

Arte estadounidense

La primera pieza en formar parte de la colección del Met fue una escultura alegórica de Hiram Powers llamada *California*, adquirida en 1870, que aún hoy se encuentra en exhibición. En las décadas siguientes, la colección de pinturas y esculturas estadounidenses creció hasta llegar a más de 1.000 pinturas, 600 esculturas y 2.600 dibujos, abarcando desde comienzos del período colonial hasta comienzos del siglo XX.

Muchas de las pinturas más reconocidas de Estados Unidos pertenecen a la colección de Met, incluyendo el *retrato de George Washington* hecho por Gilbert Stuart, y *Washington cruzando el Delaware*, de Emanuel Leutze. La colección también incluye piezas maestras de notables pintores como Winslow Homer, George Caleb Bingham, John Singer Sargent, James McNeill Whistler y Thomas Eakins.

Arte moderno

Aunque el MOMA es considerado el principal museo de arte moderno en Nueva York, la colección de Met no es menos significativa, con más de 10.000 obras de arte, principalmente de artistas europeos y estadounidenses. Entre las piezas destacadas se encuentran el *retrato de Gertrude Stein* hecho por Picasso, *la Bandera blanca* de Jasper Johns y el tríptico *Beginning* de Max Beckmann. Algunos artistas están representados con obras de gran calidad para un museo que no está dedicado exclusivamente al arte moderno; por ejemplo, la colección posee 40 pinturas de Paul Klee, abarcando toda su carrera.

Horario

- Domingo a Jueves: 10:00am -5:30pm
- Viernes y Sábado: 10:00am - 9:00pm
- Cerrado el día 1 de Enero, el primer domingo de Mayo, Acción de Gracias y el 25 de Diciembre.

Tarifas (año 2014)

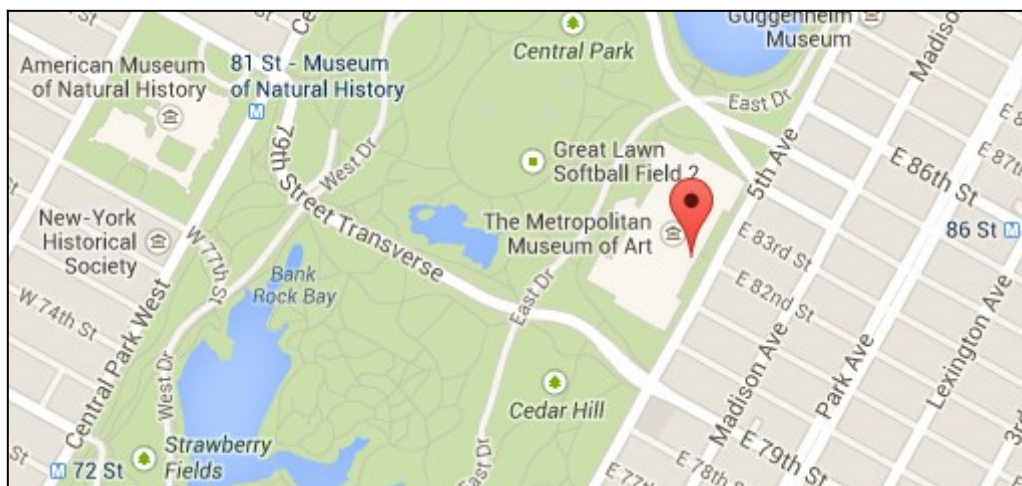
Estas son actualmente las tarifas que se recomiendan pagar para visitar el Met. Con la entrada al museo se incluye la posibilidad de entrar en el día a The Cloisters.

- Adultos: \$25.00
- Mayores de 65 años: \$17.00
- Estudiantes: \$12.00
- Niños menores de 12 años acompañados de un adulto: Gratis

Como llegar

- Metro: Coger la línea 4, 5, o 6 de metro y bajarse en la estación 86th Street. El museo se encuentra a media milla aproximadamente de la estación y nos llevará 10 minutos andando.
- Autobús: Coger los autobuses M1, M2, M3, o M4 que pasan por la Quinta Avenida (desde uptown) y bajarse en 82nd Street o cogerles en Madison Avenue (desde downtown) y bajarse en 83rd Street

Localización



Museo de Arte Moderno (MoMA)

El Museo de Arte Moderno de Nueva York (en inglés Museum of Modern Art, aunque se conoce en todo el mundo como MoMA) es probablemente uno de los mejores museos de arte moderno del mundo. Situado justo al lado de Central Park, en los alrededores de Rockefeller Center, su colección tiene alguna de las más preciadas obras maestras de Van Gogh, Picasso, Dali, Warhol,....

Historia del museo

El museo abrió sus puertas al público el 7 de noviembre de 1929, y fue fundado por los filántropos estadounidenses Lillie P. Bliss, Cornelius J. Sullivan, y John D. Rockefeller, Jr. como una institución educativa cuya misión era "ayudar a la gente a entender, utilizar y disfrutar de las artes visuales de nuestro tiempo".

Cuando el Museo de Arte Moderno comenzó a exponer sus obras, gran parte del público de aquella época despreciaba el cubismo y el arte abstracto, porque chocaban con las líneas directrices que hasta ese momento marcaban la pauta del "verdadero arte".

Sin embargo, la respuesta del público fue muy entusiasta, y en el transcurso de los siguientes diez años el Museo se trasladó tres veces a ubicaciones temporales cada vez más grandes, hasta que en 1939 el museo finalmente abrió sus puertas en el edificio que todavía ocupa en el centro de Manhattan.



Entrada al MoMA

La colección

Es considerado uno de los santuarios del arte moderno y contemporáneo del mundo, constituyendo (a juicio de muchos) una de las mejores colecciones de obras maestras. El museo dispone de una colección de 150.000 pinturas, esculturas, dibujos, grabados, fotografías, modelos arquitectónicos, dibujos y objetos de diseño, y más de 22.000 películas.

En su interior, el MoMA alberga obras maestras de la pintura como *Noche estrellada* de Van Gogh, *Broadway Boogie Woogie* de Piet Mondrian, *Las señoritas de Avignon* de Picasso, *La persistencia de la memoria* de Salvador Dalí y obras de artistas norteamericanos de primera fila como Jackson Pollock, Andy Warhol y Edward Hopper. El MoMA posee además importantes colecciones de diseño gráfico, diseño industrial, fotografía, arquitectura, cine e impresos.

De las primeras vanguardias del siglo XX, el MoMA conserva obras clave de Pablo Picasso, Marc Chagall, Kandinsky, Mondrian, Henri Matisse, etc. Tiene un Jardín de Esculturas con obras Auguste Rodin, Alexander Calder, Louise Nevelson, Pablo Serrano y Aristide Maillol, además de una sala de cine.

Horarios

- Sábado - Jueves: 10:30 a.m.-5:30 p.m.
- Viernes: 10:30 a.m.-8:00 p.m.
- Abierto hasta las 8:00 p.m. todos los jueves de Julio y Agosto.
- Entrada gratis los viernes de 4pm - 8pm

Tarifas (año 2015)

- Adulto: \$25
- Mayor de 65 años (con documento acreditativo): \$18
- Estudiante (con documento acreditativo): \$14
- Niños menores de 16 años: Gratis

Como llegar

- Metro:
 - Líneas B, D, F: Bajarse en la estación 47-50 Street Rockefeller Center
 - Líneas E, M: Bajarse en la estación 53rd Street and Fifth Avenue

Localización



Museo Americano de Historia Natural

El Museo Americano de Historia Natural (o museo de ciencias naturales, en inglés American Museum of Natural History) es uno de los mejores museos del mundo de su especie. Situado en Central Park West, muy cerca del edificio Dakota o Strawberry Fields en Central Park, contiene una impresionante colección de fósiles de dinosaurios y de dioramas representando los principales hábitats del mundo. En su colección dispone de más de 32 millones de especies catalogadas.

El Museo Americano de Historia Natural fue fundado en 1869, siendo Theodore Roosevelt Sr. (padre del famoso presidente estadounidense de mismo nombre) uno de sus fundadores. En sus inicios tuvo varias ubicaciones en barracones cercanos a Central Park, hasta que el 22 de Diciembre de 1877 el presidente de los Estados Unidos de entonces, Rutherford B. Hayes, preside la inauguración del primer edificio en su actual ubicación, entre las calles 77th y 81th de Central Park West.

A partir de este momento, el museo entra en su época dorada de exploración, un periodo de 50 años (1880-1930) en el que el museo está involucrado en las expediciones que descubren el Polo Norte, exploran y cartografían zonas inexploradas de Siberia, atraviesan Mongolia y el desierto del Gobi o penetran en las densas junglas del Congo, haciendo que haya representantes del museo en todos los continentes del globo.



Vista desde el Museo de Historia Natural

En la actualidad, el museo participa anualmente en más de cien expediciones científicas y tiene en nómina a más de 200 científicos.

Algunos famosos directores del museo han sido el paleontólogo y geólogo Henry Fairfield Osborn, que fue el primer científico director del museo, el legendario explorador de dinosaurios Roy Chapman Andrews, en el que dicen que se inspiraron para el personaje de Indiana Jones y que en 1921 dirigió la expedición que encontró los más importantes yacimientos de fósiles de dinosaurios del mundo en el desierto del Gobi, George Gaylord Simpson, el biólogo Ernst Mayr, los pioneros en antropología cultural, Margaret Mead y Franz Boas y el ornitólogo Robert Cushman Murphy.

La colección

El Museo cuenta con dioramas que representan el hábitat de los mamíferos de África, Asia y América del Norte, un modelo a tamaño completo de una ballena azul suspendida en el Salón de la vida oceánica, una enorme pieza de 31 toneladas del meteorito de Cape York, y “Estrella de la India”, el mayor zafiro estrella tallado del mundo. También dispone de una colección que ocupa un piso entero dedicado a mostrar la evolución de los vertebrados.

El Museo cuenta además con amplias colecciones antropológicas: Pueblos de Asia, la población del Pacífico, El hombre en África, indios americanos y nativos americanos y colecciones de México y América Central.

Mamíferos africanos

Desde su inauguración en 1936, la sala de mamíferos africanos está considerada por muchos como una de las mejores del mundo y del museo. La sala lleva el nombre de Carl Akeley (1864-1926), explorador, conservacionista, taxidermista, escultor y fotógrafo que concibió, diseñó y creó la sala. Akeley dirigió equipos de científicos y artistas en tres expediciones a África durante las dos primeras décadas del siglo XX, y cambió para siempre la práctica de la taxidermia, el relleno y el montaje de las pieles de los animales, pues Akeley fue el primero que comenzó a recrear la forma del animal con una armadura de madera, alambre y, a veces partes del esqueleto real. A continuación, utilizaba la arcilla para añadir cada músculo, tendón, o vena, y cuando completaba estos trabajos recubría todo con yeso y ponía por encima la piel del animal, dando como resultado una representación muy fiel del animal disecado.

Salón de meteoritos

El salón de meteoritos contiene una de las colecciones de meteoritos más completas del mundo, incluyendo Ahnighito, una sección del meteorito de Cape York, que pesaba 200 toneladas y que fue encontrado en Groelandia. El peso de este gran meteorito es de 34 toneladas, lo que hace que sea el meteorito más grande en exhibición en un museo en el mundo, y requiere que se soporte mediante columnas que se extienden por el suelo y en la roca debajo del Museo.

Salón de gemas y minerales

Este salón contiene cientos de especímenes geológicos bastante raros y algunas gemas de gran valor seleccionadas entre los más de 10000 especímenes de los que dispone el museo en su colección, como Estrella de la India, que fue donado al museo por JP Morgan y es el zafiro estrella tallado más grande del mundo, la Esmeralda Patricia, considerada una de las más espectaculares esmeraldas del mundo, un topacio de 270 kg, un espécimen de 4,5 toneladas de azurita / malaquita azul encontrado en Arizona o Midnight Star Ruby, una estrella de rubí de color rojo púrpura intenso de 116,75 quilates.

Salón de la vida oceánica

Este salón fue abierto en 1933 y ha sido recientemente restaurado en el año 2003. En él se exhibe un modelo de ballena azul de 29 metros de longitud. Otras exhibiciones notables en esta sala incluyen el diorama de Arrecife de Coral, que es el único diorama de dos niveles que se puede visitar en el Hemisferio Occidental.



Interior del Museo de Historia Natural

Salón de los fósiles

La mayoría de la colección de fósiles de mamíferos y dinosaurios del museo se encuentra oculta por motivos de preservación y no se permite su visita. A pesar de eso, la exhibición de fósiles que ofrece este museo es probablemente una de sus secciones más espectaculares y alberga la mayor colección de fósiles de mamíferos y dinosaurios en el mundo. Situada mayoritariamente en la cuarta planta del edificio principal del museo, en ella puedes admirar ejemplares de Tyrannosaurus Rex, Stegosaurus, Triceratops, Brontosaurus,...

Horarios

- El museo abre diariamente de 10:00 am a 5:45 pm.
- El museo está cerrado el Día de Acción de Gracias (último viernes de noviembre) y el día de Navidad.

Tarifas (año 2014)

Las tarifas sugeridas para la entrada al museo son las siguientes:

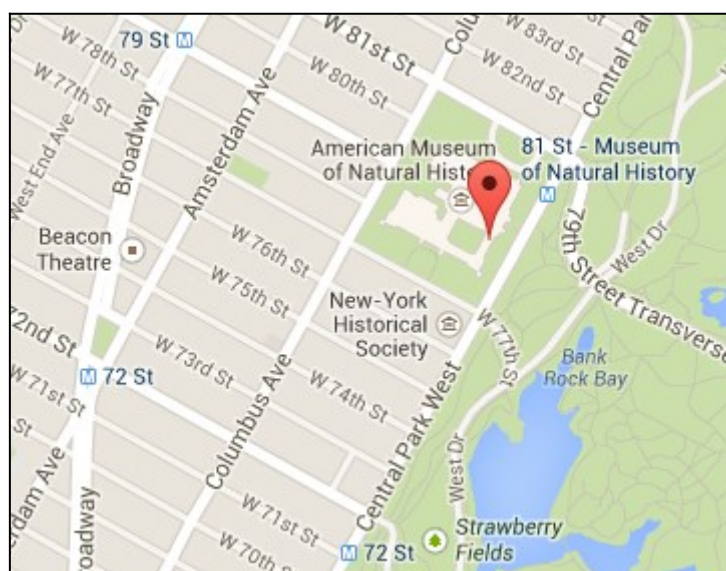
- Adultos: \$22
- Niños (2-12 años): \$12.50
- Jubilados/Estudiantes (con documento acreditativo): \$17

Como llegar

En Metro:

- Líneas B o C, parada 81st Street
- Línea 1, parada Broadway and West 79th Street

Localización



Bryant Park

Sin lugar a dudas, mi parque favorito de Nueva York. Bryant Park, con una superficie de casi 4 hectáreas, está situado en un sitio privilegiado, en la calle 42th entre la Quinta y la Sexta avenida, a dos pasos de Times Square, Grand Central Terminal, el edificio Chrysler o el Empire State.

En 1686, cuando la zona era todavía era un solar lleno de vegetación, el gobernador colonial de Nueva York, Thomas Dongan , designó el área ahora conocida como Bryant Park como un espacio público. Las tropas de George Washington cruzaron esta área mientras se retiraba de la Batalla de Long Island en 1776. A partir de 1823, Bryant Park fue usado como fosa común y se mantuvo así hasta 1840, cuando miles de cuerpos fueron trasladados a Wards Island y se decidió crear un parque en esta zona.

El parque fue inaugurado en 1847 con el nombre de Reservoir Park, y no fue hasta 1884 cuando cambió su nombre por el actual. En sus inicios, Bryant Park estaba situado justo al lado del principal depósito de agua de Nueva York, que fue derribado en 1890 y sustituido en 1911 por la New York Public Library, una preciosa biblioteca que merece la pena una visita pues es una de las mayores bibliotecas públicas de Estados Unidos, con más de 53 millones de volúmenes.



Bryant Park

En la década de 1970, Bryant Park había sido tomado por traficantes de drogas , prostitutas y gente sin techo, y fue considerado un "zona prohibida" por los ciudadanos comunes y visitantes, el parque era visto como un símbolo de la decadencia de Nueva York.

En la década de 1980, un grupo de prominentes neoyorquinos, incluidos los miembros de la familia Rockefeller, se proponen restaurar el parque y en 1992, tras cuatro años de trabajos, se inaugura el

nuevo parque de Bryant Park tras la restauración e inmediatamente es recuperado por los neoyorquinos y considerado por muchos como uno de sus rincones favoritos de la ciudad, siendo considerado uno de los principales ejemplos del renacimiento de Nueva York en la década de 1990.

Una de las peculiaridades de Bryant Park es que encuentras dispersas alrededor del parque multitud de mesas y sillas, que son usadas por los auténticos neoyorquinos para comer o descansar y charlar con los amigos, así que un día de tu estancia de Nueva York te recomiendo comprarte la comida para llevar en cualquier restaurante o deli de la zona y disfrutar de la comida en Bryant Park mientras observas la gente que pasa a tu alrededor y aprovechas la wifi gratuita del parque para leer las noticias, leer tu correo o ponerte al día un rato. También dispone de un precioso tiovivo en una de los laterales del parque, y de una cafetería donde podrás comprar tu comida pegando justo con la New York Library y la estatua de William Cullen Bryant, que da nombre al parque y le vigila desde las alturas.

Durante el verano, en la explanada del parque se proyectan los lunes por la noche películas clásicas, y en la segunda semana de septiembre se celebra la semana de la moda de Nueva York, con desfiles diarios.



Le Carrousel, el tiovivo de Bryant Park

Durante el invierno, se instala una pista de patinaje sobre hielo, muy utilizada por los neoyorquinos, y nadie puede ir en Navidad a Nueva York y no pasar por el mercadillo navideño que se instala en Bryant Park, probablemente el más famoso de Nueva York.

Localización



